



SPORZĄDZENIE MIEJSCOWEGO PLANU ZAGOSPODAROWANIA PRZESTRZENNEGO

Załącznik 2

w sołectwie Kuźnica Stara

zgodnie z uchwałą Nr 231(XXXII)2013 z dnia 28 lutego 2013 r.
wyrys z ekofizjografii

wyrys z ekofizjografii rys.1



SKALA 1 : 20000


 GRANICA OBSZARU
OPRACOWANIA PLANU



legenda


 lasy



 zbiorniki wodne

 cieki

 gleby chronione (III kl. bonitacji)

 granice sołectw
 ścieżki rowerowe

 10 obiekty w ewidencji Zamiejscowego Oddziału Służb Ochrony Zabytków

 sieci elektroenergetyczne wysokiego napięcia (EN 220 i EN 110) wraz ze strefą ochronną
 gazociąg wysokoprężny (Gw 250) wraz ze strefą ochronną

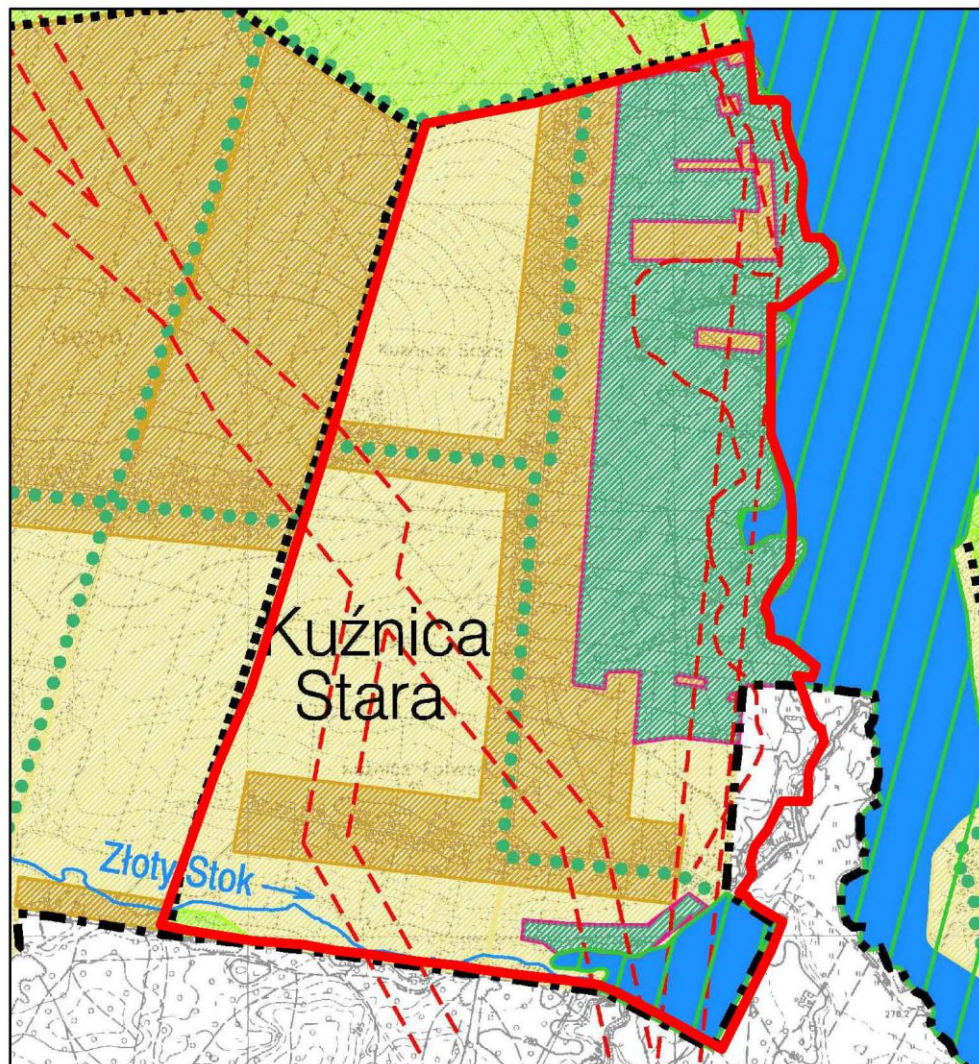


SPORZĄDZENIE MIEJSCOWEGO PLANU ZAGOSPODAROWANIA PRZESTRZENNEGO

w sołectwie Kuźnica Stara

zgodnie z uchwałą Nr 231(XXXII)2013 z dnia 28 lutego 2013 r.
wyrus z ekofizjografii

wyrus z ekofizjografii rys.2



SKALA 1 : 20000

— GRANICA OBSZARU
OPRACOWANIA PLANU

legenda

- - -	granice gminy Poraj	granice sołectw
.....	szlaki turystyczne	ścieżki rowerowe
—	linia kolejowa		

■	zbiorniki wodne
----------	-----------------

—	cieki
----------	-------

■	lasy i grunty leśne
■	strefa rolna i tereny przydatne do pełnienia funkcji rolniczych
■	strefa rekreacji i wypoczynku oraz tereny predystynowane do pełnienia tych funkcji
■	strefa zurbanizowana i tereny przydatne do zabudowy mieszkaniowej

■	strefa ochrony ekologicznej
- - -	strefa ochronna obiektów chronionych lub uciążliwych
- - -	obszar problemowy wymagający rozwiązania - odwodnienia terenu
↙	kierunki spływu wód na obszarze problemowym