



SPORZĄDZENIE MIEJSCOWEGO PLANU ZAGOSPODAROWANIA PRZESTRZENNEGO

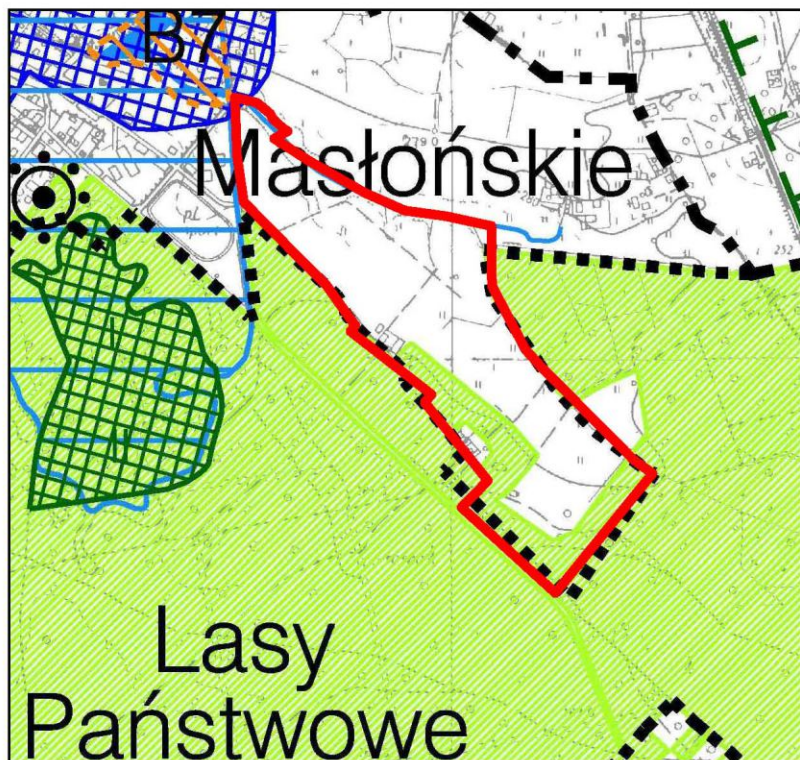
Załącznik 2

w sołectwie Masłońskie

zgodnie z uchwałą Nr 173(XXVI)2012 z dnia 28 września 2012 r.




wyrysy z ekofizjografii

wyrys z ekofizjografii rys.1



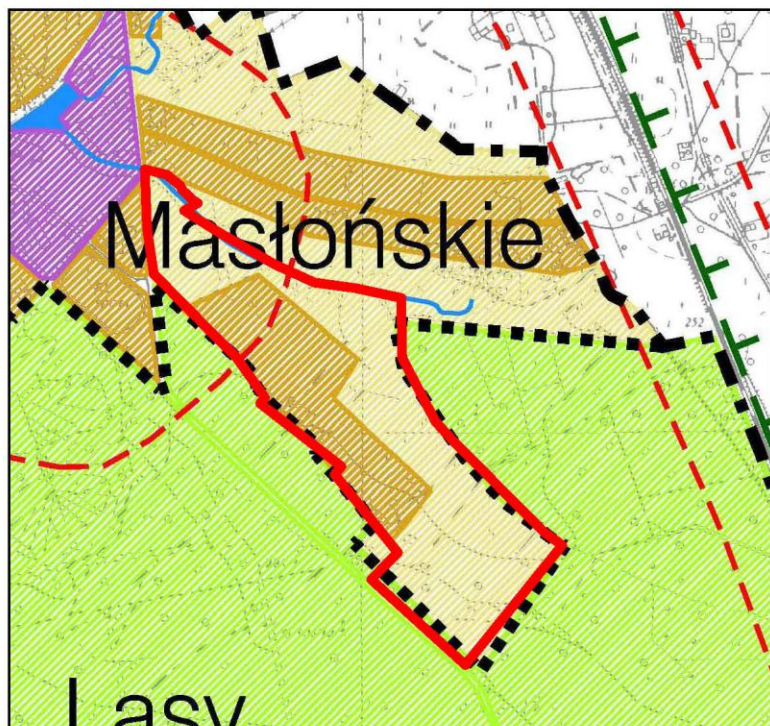
— GRANICA OBSZARU
OPRACOWANIA PLANU

legenda

-  lasy
-  zbiorniki wodne
-  ciek







SKALA 1 : 10000

wyrys z ekofizjografii rys.2



— GRANICA OBSZARU
OPRACOWANIA PLANU

legenda

-  lasy i grunty leśne
-  zbiorniki wodne
-  ciek
-  strefa zurbanizowana i tereny przydatne
do zabudowy mieszkaniowej
-  strefa rolna i tereny przydatne do pełnienia funkcji rolniczych
-  strefa ochronna obiektów chronionych lub uciążliwych

SKALA 1 : 10000