

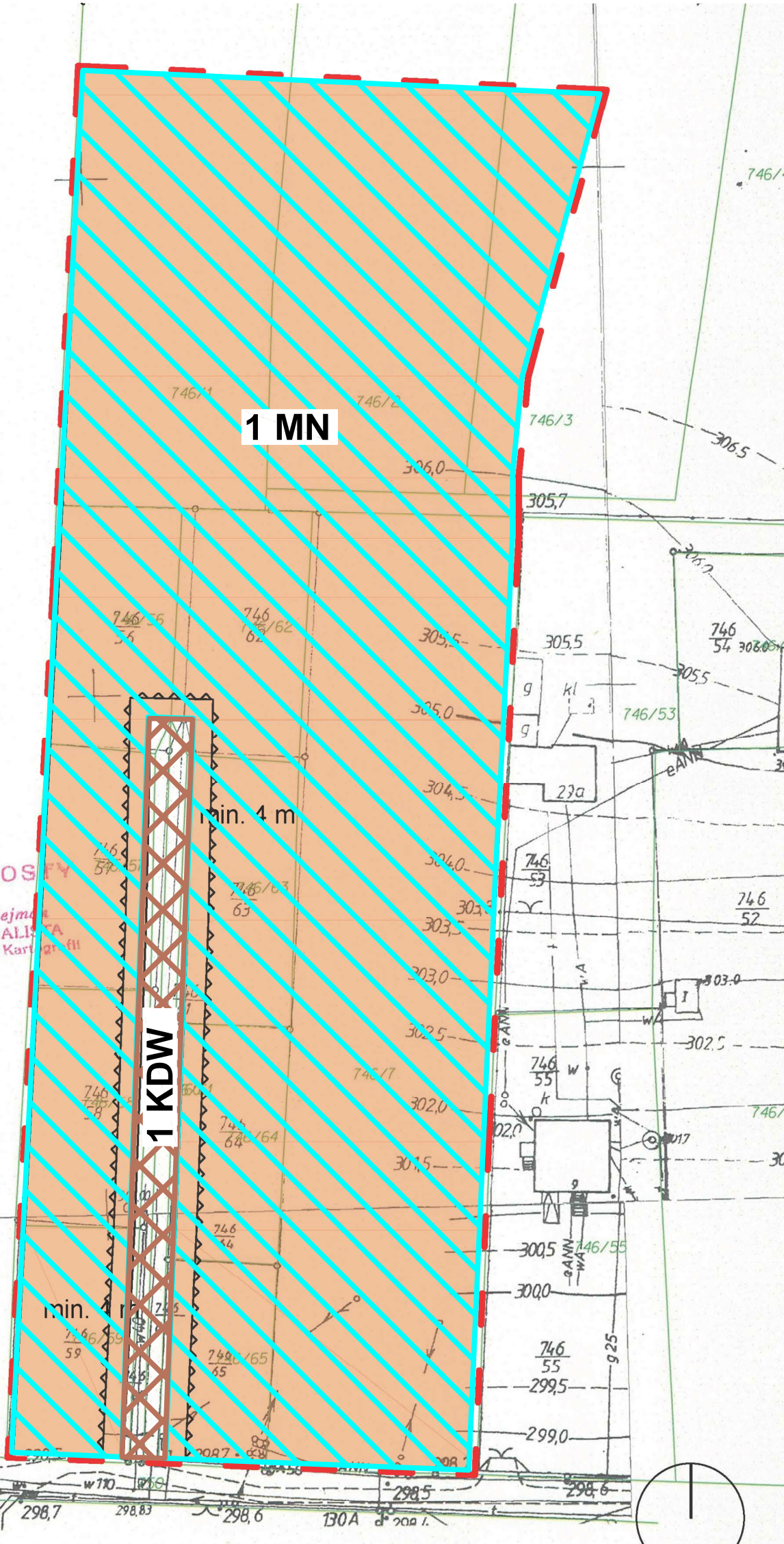
# PROGNOZA ODDZIAŁYWANIA NA ŚRODOWISKO DLA MIEJSCOWEGO PLANU ZAGOSPODAROWANIA PRZESTRZENNEGO GMINY PORAJ W SOŁECTWIE ŻARKI LETNISKO

innych  
orzę-  
szone  
jest  
ch



ZYCH

SKI  
rafii  
acji  
ej  
oryginałem  
leżymego  
92/2013  
do celów  
P. STAROSTY  
P. Stanisław Rejman  
GMINY SPECJALNA  
Katastr Geodezji i Kartografii





TOR  
kowska



WYRYS ZE STUDIUM UWARUNKOWAŃ I KIERUNKÓW  
ZAGOSPODAROWANIA PRZESTRZENNEGO GMINY PORAJ




SKALA 1 : 10 000  
 GRANICA OBSZARU  
 OBJĘTEGO PLANEM

LEGENDA ZE STUDIUM



OBSZARY ROZWOJU ZABUDOWY	
	tereny zabudowy mieszkaniowo-usługowej wielorodzinnej
	tereny zabudowy mieszkaniowo-usługowej jednorodzinnej oraz zagrodowej
	tereny zabudowy mieszkaniowo-letniskowej
	tereny usług sportu i rekreacji oraz turystyki i wypoczynku

LEGENDA

USTALENIA PLANU



-  GRANICA OBSZARU  
OBJĘTEGO PLANEM
-  nieprzekraczalna linia zabudowy
-  linia rozgraniczająca  
tereny o określonych  
funkcjach lub o różnych  
zasadach zagospodarowania

RODZAJE PRZEZNACZENIA

-  MN - tereny zabudowy mieszkaniowej  
jednorodzinnej
-  KDW - teren drogi wewnętrznej

SKUTKI USTALEŃ ZMIAN FRAGMENTU M.P.Z.P.  
GMINY PORAJ W SOŁECTWIE ŻARKI LETNISKO

MAŁO ZNACZĄCE DLA ŚRODOWISKA:

-  Wprowadzenie zabudowy mieszkaniowej jednorodzinnej  
na tereny przeznaczone pod zabudowę mieszkaniową
-  Wprowadzenie nowych ciągów komunikacyjnych


UWAGI:

Przeznaczenie gruntów leśnych i rolnych na cele nieleśne i nierolnicze wymaga uzyskania wcześniejszej zgody odpowiednich organów administracji państwowej zgodnie z obowiązującym ustawodawstwem.

SKALA 1 : 1000

TEMAT	Miejscowy Plan Zagospodarowania Przestrzennego Żarki Letnisko
1:1000	architekt Bożena Koniczny - uprawnienia urb. KT-170

**IURO**  
 KOORDYNACJI PRZESTRZENI  
 ARCHITECT BOŻENA KONICZNY  
 UL. WYSZYŃSKIEGO 1/2 K 41-600 ŚWIĘTOCHOWICE  
 TELEFON 606 628 602 NIP 627-002-70-29

	<b>EKOID 40-236 Katowice ul. Łączna 3/4</b> zał. 1.	
	Temat: Prognoza oddziaływania na środowisko dla miejscowego planu zagospodarowania przestrzennego gminy Poraj w sołectwie Żarki Letnisko	
Data	Tytuł:	Skala
04.2014r.	Mapa prognozy oddziaływania na środowisko - teren A	1:1000