



ŚLĄSKIE CENTRUM ENERGETYKI

Śląskie Centrum Energetyki Sp. z
o.o.

ul. Grunwaldzka 1A, 42-690 Tworóg

NIP 645-254-21-45 REGON
360847022

tel. 693 399 332



Gmina Poraj

**„Diagnoza strategiczna na potrzeby opracowania Gminnego
Programu Rewitalizacji Gminy Poraj na lata 2016-2026”**

Zespół autorski:
Katarzyna Goinda
Dominika Ziaja

Tworóg, październik 2015 r.

Spis treści

Spis treści	2
Wstęp	3
1. Uwarunkowania przestrzenno-środowiskowe	4
1.1 Położenie	4
1.2 Środowisko naturalne i zasoby kulturowe.....	6
2. Uwarunkowania społeczne	8
2.1 Struktura demograficzna	8
2.2 Edukacja	15
2.3 Opieka zdrowotna i pomoc społeczna.....	19
2.4 Mobilizacja społeczna	21
3. Uwarunkowania gospodarcze.....	24
3.1 Rynek pracy	24
3.2 Lokalny sektor gospodarczy	25
3.3 Rolnictwo.....	28
3.4 Budżet gminy	30
4. Infrastruktura techniczna	33
4.1 Komunikacja	33
4.2 Wodociągi i kanalizacja	34
4.3 Gazownictwo.....	37
4.4 Elektroenergetyka	38

Wstęp

Wpływ na rozwój terytorialny jednostki samorządu terytorialnego mają zarówno czynniki endogeniczne jak i egzogeniczne. Czynniki te determinują zajmowaną pozycję danej jednostki na tle innych jednostek.

Stojące przed Gminą Poraj nowe wyzwania wymagają opracowania aktualnego Gminnego Programu Rewitalizacji Gminy Poraj na lata 2016-2026 i wskazania nowych zadań i projektów rozwojowych w Perspektywie Finansowej Unii Europejskiej na lata 2014-2020. Diagnoza strategiczna zostaje opracowana jako podstawa diagnostyczna, która pozwoli na opracowanie nowego strategicznego dokumentu dla Gminy Poraj na lata 2016-2026.

Celem Diagnozy jest przedstawienie w ujęciu syntetycznym charakterystyki aktualnej sytuacji społeczno-gospodarczej Gminy Poraj. Obejmuje również przedstawienie sytuacji Gminy na tle województwa śląskiego oraz kraju, a także wskazuje podstawowe tendencje w rozwoju poszczególnych dziedzin życia społeczno-gospodarczego uwzględniające uwarunkowania przestrzenne. Analiza aktualnego stanu Gminy pozwala w następstwie na ocenę słabych i mocnych stron Gminy Poraj, szans i zagrożeń. W dalszej kolejności pozwoli to na wskazanie kierunków rozwoju i celów, które Gmina będzie starała się osiągnąć.

Diagnoza została zrealizowana w następujących obszarach:

- położenie, ład przestrzenny i środowisko naturalne,
- strefa społeczna,
- strefa gospodarcza,
- infrastruktura techniczna.

1. Uwarunkowania przestrzenno-środowiskowe

1.1 Położenie

Gmina Poraj jest zlokalizowana w północnej części województwa śląskiego, w powiecie myszkowskim. Gmina graniczy:

- od północy z gminą Olsztyn (powiat częstochowski),
- od wschodu z gminą Żarki (powiat myszkowski),
- od południa z gminami Myszków i Koziegłowy (powiat myszkowski),
- od zachodu z gminą Kamienica Polska (powiat częstochowski).

Gmina Poraj jest gminą wiejską w skład, której wchodzi osiem sołectw: Choroń, Dębowiec, Gęzyn, Jastrząb, Kuźnica Stara, Masłońskie, Poraj, Żarki-Letnisko. Powierzchnia Gminy wynosi 57 km².



Rycina 1 Położenie Gminy Poraj na tle powiatu myszkowskiego

Źródło: www.osp.org.pl

Ze względu na położenie fizyczno-geograficzne Gmina Poraj położona jest na obszarze dwóch prowincji Wyżyny Małopolskiej i Wyżyny Śląsko-Krakowskiej. Centralna jej część należy do Obniżenia Górnej Warty, a zachodnia bardzo niewielka do mezoregionu Progu Woźnickiego. Północno-wschodnia część należąca do Wyżyny Częstochowskiej jest najwyższą częścią Gminy (Kondracki 2001). Teren Gminy ma typowo wyżynny charakter.

Wyżyna Częstochowska charakteryzująca się kopulastymi wzgórzami o różnym stopniu nachylenia stoków, od łagodnych do stosunkowo stromych tworząc pasma położone najczęściej w poprzek grzbietu Wyżyny. Wierzchołki niektórych wzgórz są zwieńczone charakterystycznymi dla Wyżyny, malowniczymi ostańcami wapiennymi, zbudowanymi z wapienie bardziej odpornych na wietrzenie. Podnóża wzgórz pokrywają zaś polodowcowe utwory piaszczyste. Najwyższe wzniesienie na terenie Gminy znajduje się na północ od miejscowości Choroń i osiąga wysokość 360 m. n.p.m.. Tutaj zachodnia krawędź Wyżyny Częstochowskiej tworzy próg tektoniczny zwany kuestą. Kuesta, będąca granicą zwartego zasięgu płyty jurajskiej, opada stromo w kierunku Wyżyny Śląskiej, wzdłuż płynącej na północny-zachód Warty, osiągając miejscami (np. w Choroni) 70 m wysokości względnej. Kuesta powstała w wyniku procesów tektonicznych w oligocenie i pierwotnie była bardziej stroma, lecz w efekcie chemicznego wietrzenia mało odpornych skał wapiennych krawędź uskoku uległa znacznemu złagodzeniu.

Na południowy-zachód od kuesty znajduje się Obniżenie Górnej Warty. Teren jest na znacznych przestrzeniach płaski, a wzniesienia niewielkie i łagodne. Środkiem Obniżenia płynie Warta. Obecnie znaczną część tego terenu zajmuje zbiornik wodny „Poraj”. Zbiornik ciągnie się od Poraja i Jastrzębia na północy (tu zbudowano główną tamę) do południowej granicy gminy i kończy się poniżej miejscowości Masłońskie.

Dolina Warty oddziela Wyżynę Częstochowską od leżącego dalej na zachód Progu Woźnickiego, złożonego z szeregu wzniesień, ciągnących się od okolic Zawiercia przez Woźniki po Kluczbork. Na terenie Gminy znajduje się tylko niewielki, północno-wschodni klin tego mezoregionu, wciśnięty pomiędzy wsie: Jastrząb i Gęzyn. Znajduje się tu pokryte lasem wzgórze wysokości 324 m.n.p.m. Próg Woźnicki obniża się stopniowo do poziomu doliny Warty.

Gmina posiada dogodne powiązania komunikacyjne z sąsiednimi gminami i miastami, jest położona 15 km na południe od Częstochowy oraz 10 km na wschód od trasy szybkiego ruchu Gdańsk – Łódź – Częstochowa – Katowice - Cieszyn. Dodatkowo przez teren Gminy przebiega magistrała kolejowa Warszawa- Katowice.

1.2 Środowisko naturalne i zasoby kulturowe

Lasy i grunty zadrzewione zajmują obszar 38,7% terenu Gminy. Obszary leśne na terenie Gminy Poraj administrowane są przez Nadleśnictwo Złoty Potok, a kompleksy koncentrują się na obrzeżach Gminy komponując się z istniejącym zagospodarowaniem terenu. Lasy w Gminie pełnią ważną funkcję ekologiczną i gospodarczą oraz podnoszą atrakcyjność turystyczną regionu. Większe kompleksy leśne tworzą powiązania przyrodnicze z gminami sąsiadującymi. Skupiają się głównie w zachodniej, północno-wschodniej i południowo-zachodniej części Gminy.

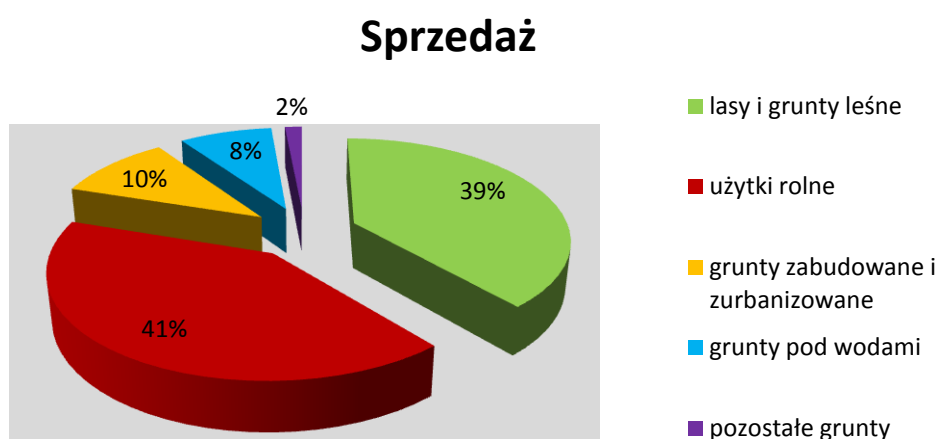
Teren Gminy Poraj posiada dobrze rozbudowaną sieć hydrograficzną. Przez Gminę przepływa rzeka Warta– prawobrzeżny dopływ Odry. Przepływają również rzeki Złoty Stok i Czarka, będące lewobrzeżnymi dopływami Warty, natomiast prawobrzeżnym dopływem jest potok również o nazwie Czarka przepływający przez miejscowość Żarki-Letnisko.

Na Warcie w 764 km biegu rzeki zlokalizowany jest sztuczny zbiornik zaporowy o nazwie "Poraj", zasilany jest przez potoki Boży Stok i Ordonka. Zbiornik zaporowy w Poraju pełni funkcję przeciwpowodziową– redukuje fale powodziowe chroniąc tereny poniżej zbiornika oraz zapewnia nienaruszalny przepływ poniżej zbiornika w ilości 0,55 m³/s, ponadto pełni funkcje wypoczynkowo-rekreacyjne (ośrodek sportów wodnych).

W granicach Gminy Poraj nie występują parki narodowe, rezerваты przyrody, parki krajobrazowe, obszary chronionego krajobrazu, Obszary Natura 2000 oraz użytki ekologiczne. Pomimo tego środowisko przyrodnicze Gminy charakteryzuje się dużą różnorodnością i bogactwem. Na terenie Gminy Poraj dotychczas ustanowiono jedynie jeden pomnik przyrody. Aleja lipowa w Choroniu uzyskała statut pomnika przyrody zgodnie z Rozporządzeniem Wojewody Częstochowskiego nr 4/96 z dnia 6 lutego 1996r. Zgodnie z tym rozporządzeniem za pomnik przyrody uznano aleję wraz z 29 lipami szeroko oraz drobnolistnymi.

Ponadto na terenie Gminy znajdują się dwa obiekty wpisane do rejestru zabytków. Należą do nich: ogród otaczający niegdyś budynek dworu w Choroniu oraz kościół parafialny pod wezwaniem Świętego Jana Chrzciciela w Choroniu (Rejestr zabytków województwa śląskiego, stan na 31.12.2014 r.).

Powierzchnia Gminy wynosi 57 km², z czego 38,7% stanowią lasy i grunty leśne 41,3% to użytki rolne, zaś 10,3% to grunty zabudowane i zurbanizowane, 8,2% grunty pod wodami, 1,5% pozostałe grunty (nieużytki i tereny różne).



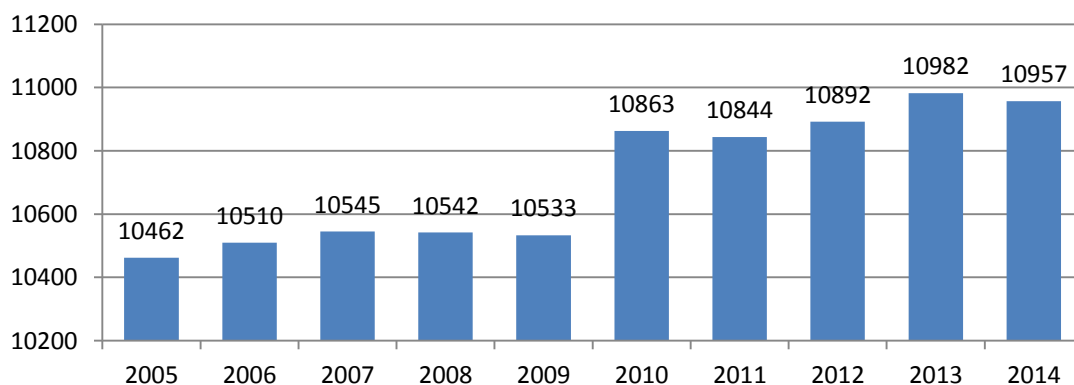
Rycina 2 Struktura użytkowania terenów
Źródło: opracowanie własne

2. Uwarunkowania społeczne

Niniejsza część diagnozy koncentruje się na zagadnieniach społecznych zachodzących na terenie Gminy. W szczególności dotyczy to zagadnień związanych z demografią oraz dostępem mieszkańców do kultury, sztuki, sportu. Ponadto diagnozie zostały poddane obszary dostępności i jakości opieki zdrowotnej, pomocy społecznej oraz edukacji. Ostatni podrozdział zawiera informacje nt. mobilizacji społecznej mieszkańców Gminy.

2.1 Struktura demograficzna

Na koniec roku 2014 Gminę Poraj zamieszkiwało łącznie 10 957 osób. Z tego mężczyźni stanowili 5 298 osób, a kobiety 5 659 osób. Na przestrzeni ostatniego dziesięciolecia notują się ogólny wzrost liczby mieszkańców na terenie Gminy Poraj z niewielkimi wahaniami spadkowymi. W porównaniu z rokiem 2005, liczba ludności w 2014 roku wzrosła aż o 495 osób (ryc. 3). Największy wzrost liczby mieszkańców w latach 2005-2014 odnotowano w miejscowości Żarki Letnisko (wzrost o 180 osób), największy zaś spadek liczby mieszkańców miał miejsce w miejscowości Gęzyn i Masłońskie. Z każdym rokiem w Gminie Poraj zmniejsza się jednak odsetek liczby mieszkańców z zameldowaniem czasowym (tab. 1).



Rycina 3 Liczba ludności Gminy Poraj wg zameldowania stałego w latach 2005-2014

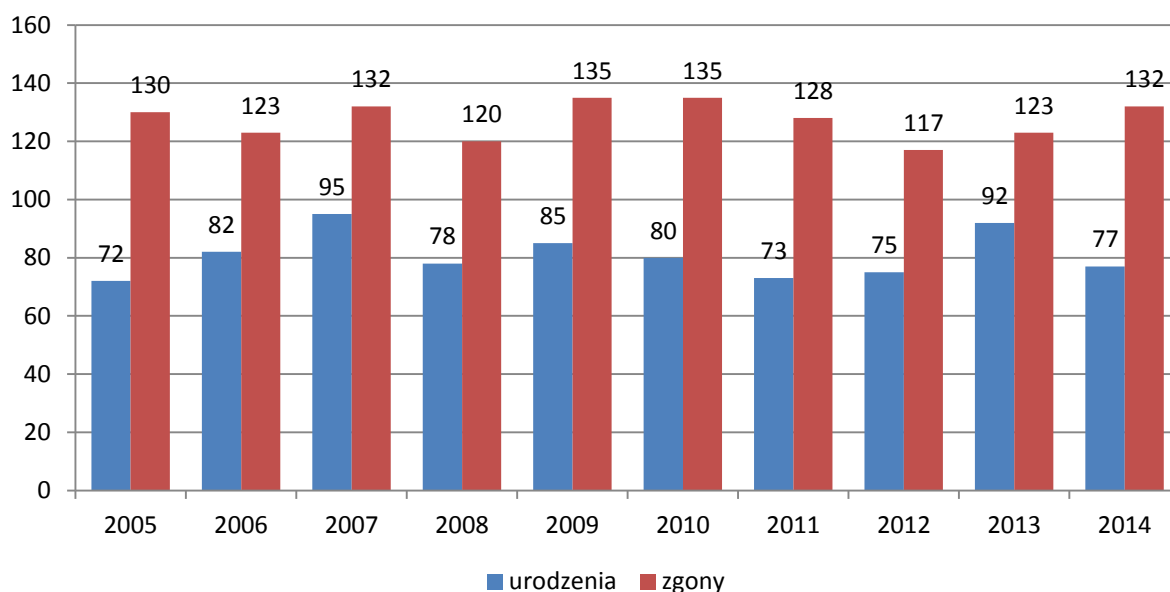
Źródło: opracowanie własne na podstawie danych GUS

Tabela 1 Liczba ludności Gminy Poraj wg zameldowania stałego i czasowego w latach 2005-2014

Rok	Łączna liczba ludności	Liczba ludności wg zameldowania stałego	Liczba ludności wg zameldowania czasowego	Odsetek liczby osób z zameldowaniem czasowym w ogólnej liczbie mieszkańców
2005	10819	10462	357	3,3
2006	10860	10510	350	3,2
2007	10910	10545	365	3,3
2008	10937	10542	395	3,6
2009	10948	10533	415	3,8
2010	10976	10863	113	1,0
2011	10985	10844	141	1,3
2012	11022	10892	130	1,2
2013	11076	10982	94	0,8
2014	11029	10957	72	0,7

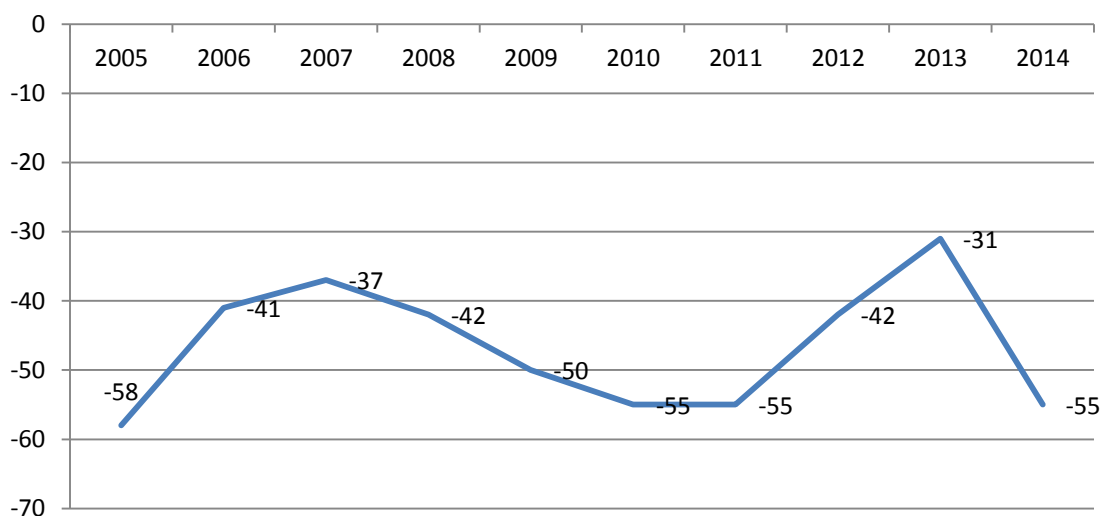
Źródło: opracowanie własne na podstawie danych GUS oraz danych UG

Na liczbę ludności w Gminie Poraj ma wpływ zarówno przyrost naturalny jak i saldo migracji mieszkańców. W latach 2005-2014 w Gminie odnotowuje się ujemny przyrost naturalny mieszkańców (ubytek naturalny) co oznacza, iż corocznie liczba zgonów przekracza liczbę urodzeń. (ryc. 4, ryc. 5).



Rycina 4 Liczba urodzeń i zgonów w Gminie Poraj w latach 2005-2014


Źródło: opracowanie własne na podstawie danych GUS



Rycina 5 Przyrost naturalny w Gminie Poraj w latach 2005-2014

Źródło: opracowanie własne na podstawie danych GUS

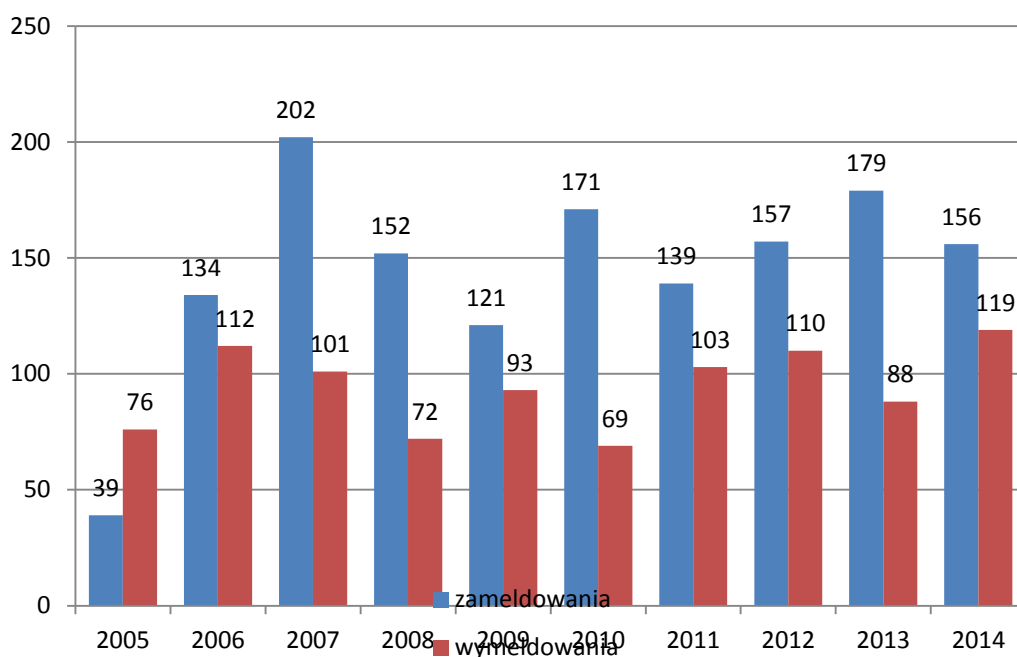
Na tle kraju, województwa i powiatu Gmina Poraj charakteryzuje się bardzo dużym ujemnym przyrostem naturalnym na 1000 mieszkańców (ryc. 6), skutkiem tego negatywnego zjawiska będzie coraz szybsze starzenie się społeczeństwa Gminy.



Rycina 6 Przyrost naturalny na 1000 osób dla Polski, województwa śląskiego, powiatu myszkowskiego i Gminy Poraj w 2014

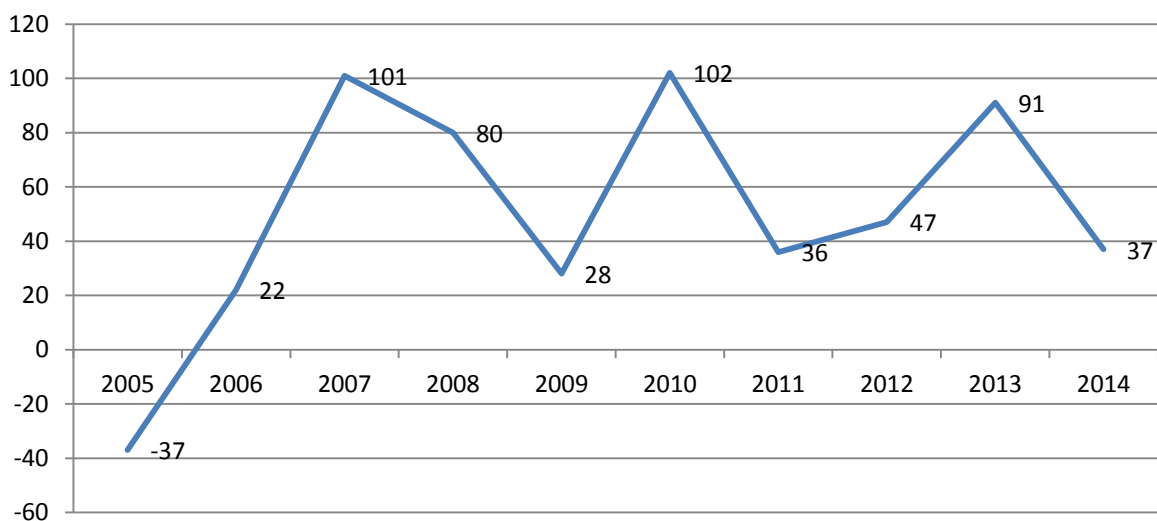
Źródło: opracowanie własne na podstawie danych GUS

Na wzrost liczby mieszkańców (przyrost rzeczywisty) ma jednak wpływ dodatnie saldo migracji utrzymujące się od roku 2006 (ryc. 7 i ryc. 8). Powyższe dane jednoznacznie wskazują, iż Gmina Poraj jest atrakcyjnym miejscem do zamieszkania. W każdym z przedstawianych lat więcej osób napływało do Gminy z zewnątrz, niż decydowało się na emigracje poza jej granice. Należy podkreślić, iż powyższe dane obrazują jedynie migracje rejestrowane, czyli nie uwzględniają osób zamieszkałych na terenie Gminy bez dokonania obowiązku meldunkowego (pobyt czasowy, sezonowy) oraz nie uwzględniają osób niezamieszkujących Gminy m.in. z powodu wyjazdów zarobkowych.



Rycina 7 Liczba zameldowań i wymeldowań w Gminie Poraj w latach 2005-2014

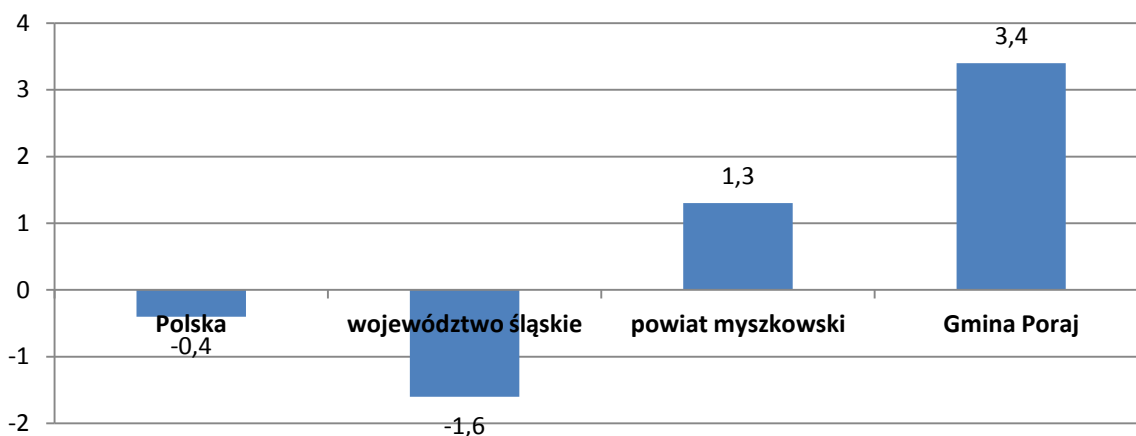
Źródło: opracowanie własne na podstawie danych GUS



Rycina 8 Saldo migracji w Gminie Poraj w latach 2005-2014

Źródło: opracowanie własne na podstawie danych GUS

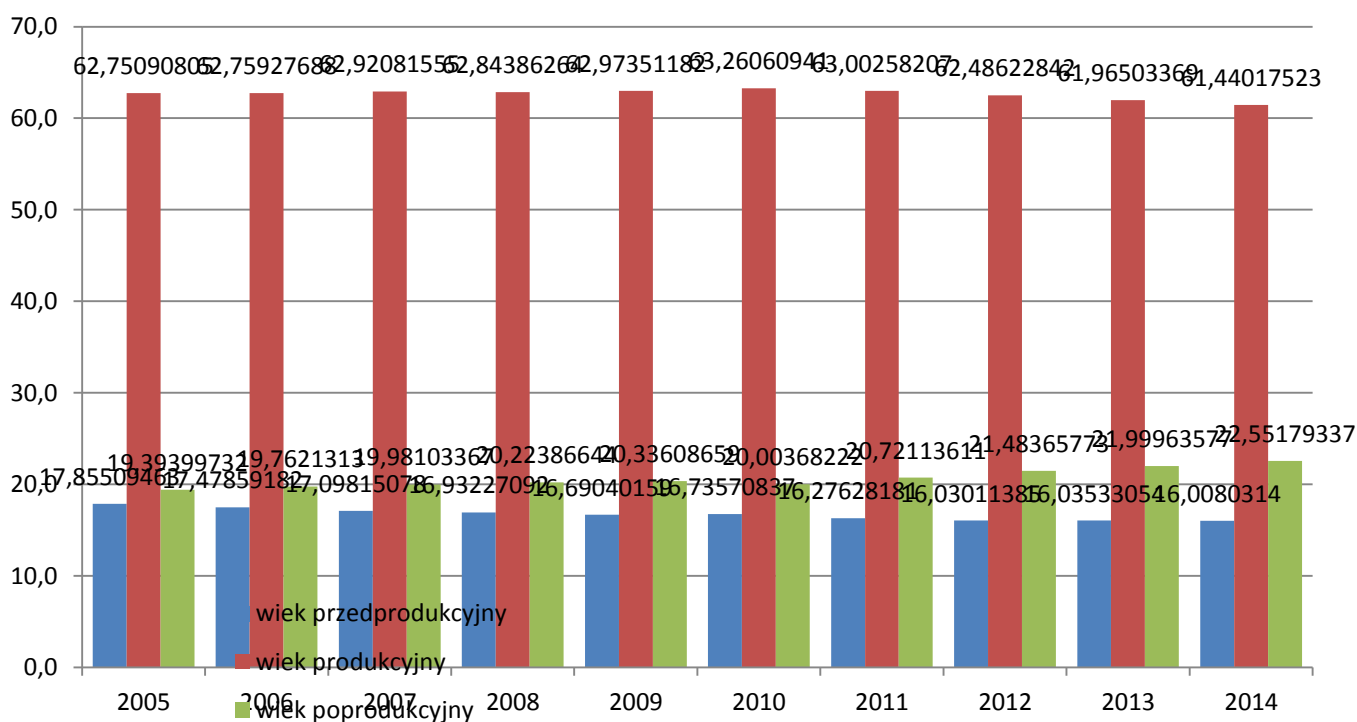
Na tle kraju, województwa i powiatu Gmina Poraj charakteryzuje się bardzo wysokim dodatnim saldem migracji na 1000 mieszkańców (ryc.9). Jest to kolejnym dowodem, iż Gmina Poraj jest atrakcyjnym miejscem zamieszkania, a ludność chętnie osiedla się na terenie Gminy. Wpływ na to niewątpliwie ma dogodne położenie w niewielkiej odległości od Częstochowy oraz od trasy szybkiego ruchu, która ułatwia połączenie z północną i południową częścią kraju. Inną przyczyną dodatniego salda migracji w Gminie są walory przyrodnicze.



Rycina 9 Saldo migracji na 1000 osób dla Polski, województwa śląskiego, powiatu myszkowskiego i Gminy Poraj w 2014 roku

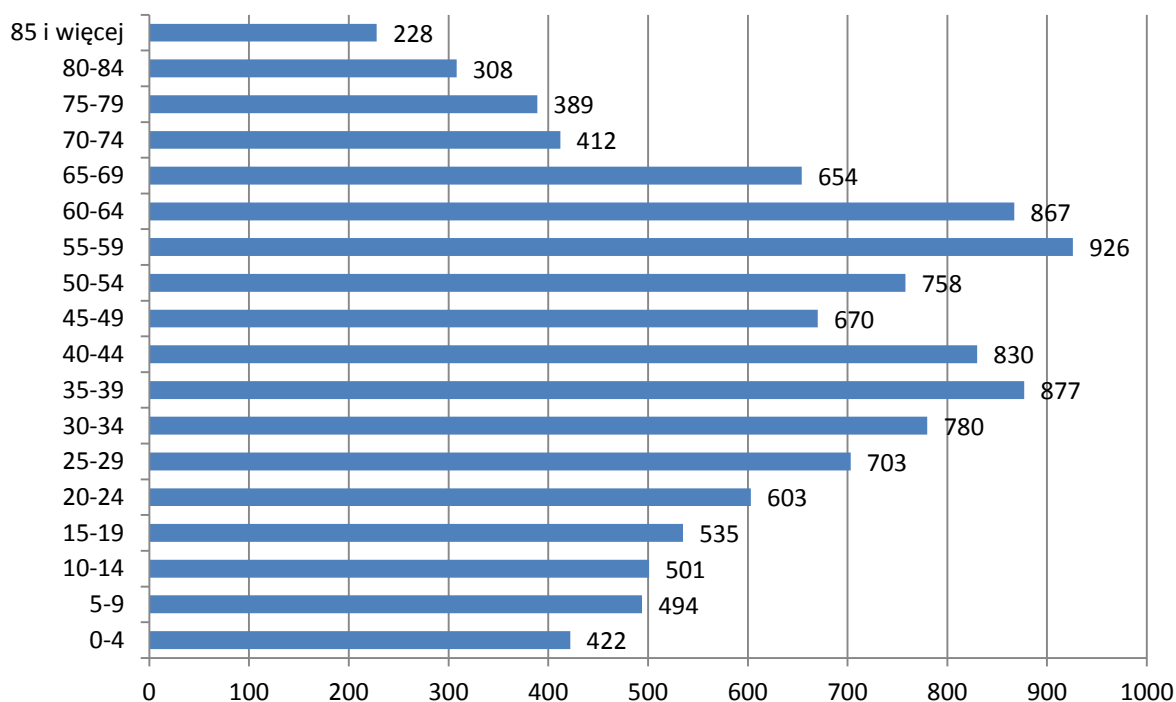
Źródło: opracowanie własne na podstawie danych GUS

Na podstawie procentowego udziału poszczególnych grup ekonomicznych wśród mieszkańców Gminy w latach 2005-2014 (ryc. 10) można zaobserwować tendencję wzrostową w grupie osób w wieku poprodukcyjnym oraz sukcesywny spadek procentowego udziału mieszkańców w wieku przedprodukcyjnym. Obserwowane zjawisko świadczy o starzeniu się społeczeństwa Gminy Poraj. Potwierdzeniem obserwowanego zjawiska starzenia się społeczeństwa jest również liczba osób w poszczególnych grupach wiekowych (ryc. 11), najliczniejsze są grupy wiekowe 55-59 oraz 60-64.



Rycina 10 Podział ludności w Gminie Poraj według grup ekonomicznych w latach 2005- 2014 (%)

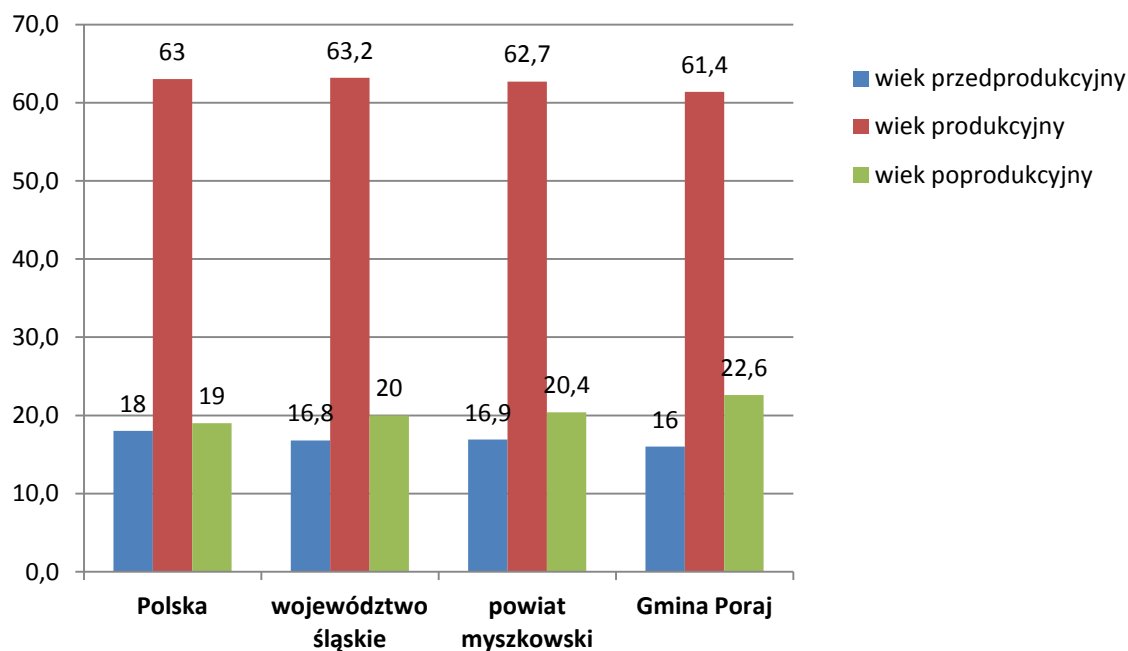
Źródło: opracowanie własne na podstawie danych GUS



Rycina 11 Struktura ludności według grup wiekowych w Gminie Poraj- rok 2014

Źródło: opracowanie własne na podstawie danych GUS

W porównaniu z sytuacją w kraju, województwie śląskim i powiecie myszkowskim średni udział grupy osób w wieku przedprodukcyjnym był niższy na terenie Gminy Poraj, również odsetek osób w wieku produkcyjnym był niższy. Taka sytuacja przyczyniła się z kolei do wyższego procentowego udziału grupy osób w wieku poprodukcyjnym. Taka sytuacja świadczy o wyższej średniej wieku mieszkańców w Gminie niż w kraju, województwie czy też powiecie (ryc. 12).



Rycina 12 Podział ludności według grup ekonomicznych dla Polski, województwa śląskiego, powiatu myszkowskiego i Gminy Poraj w 2014 roku (%)

Źródło: opracowanie własne na podstawie danych GUS

2.2 Edukacja

System edukacji na terenie Gminy Poraj składa się z jedenastu jednostek oświatowych.

W ich skład wchodzi:

- Gimnazjum im. Kazimierza Górskiego w Poraju,
- Gimnazjum im. Jana Pawła II w Żarkach Letnisko.

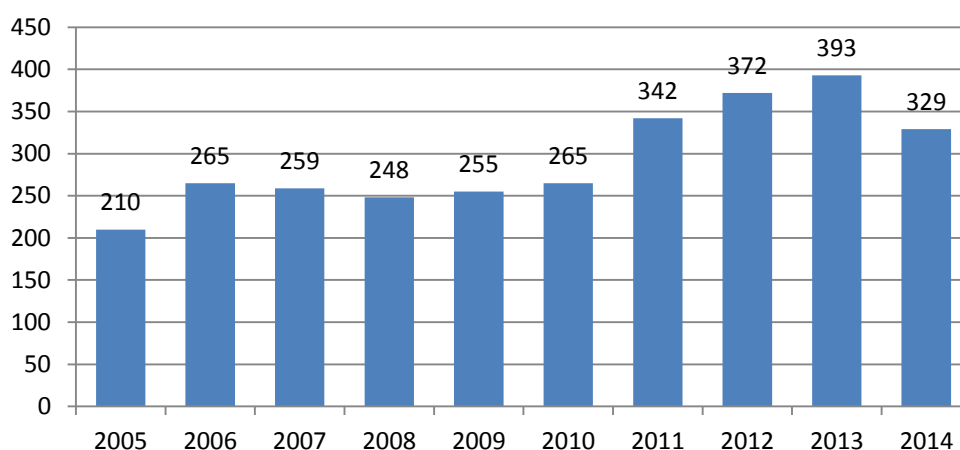
Do szkół podstawowych należą:

- Szkoła Podstawowa im. kpt. Leonida Teligi w Poraju,
- Szkoła Podstawowa im. Pokoju w Żarkach Letnisko,
- Szkoła Podstawowa im. Kazimierza Wielkiego w Jastrzębiu,
- Szkoła Podstawowa im. Dywizji J.H. Dąbrowskiego w Kuźnicy Starej,
- Szkoła Podstawowa im. Marii Konopnickiej w Choroni,
- Niepubliczna Szkoła Podstawowa w Masłońskim.

Uzupełnieniem systemu edukacji na terenie Gminy Poraj są:

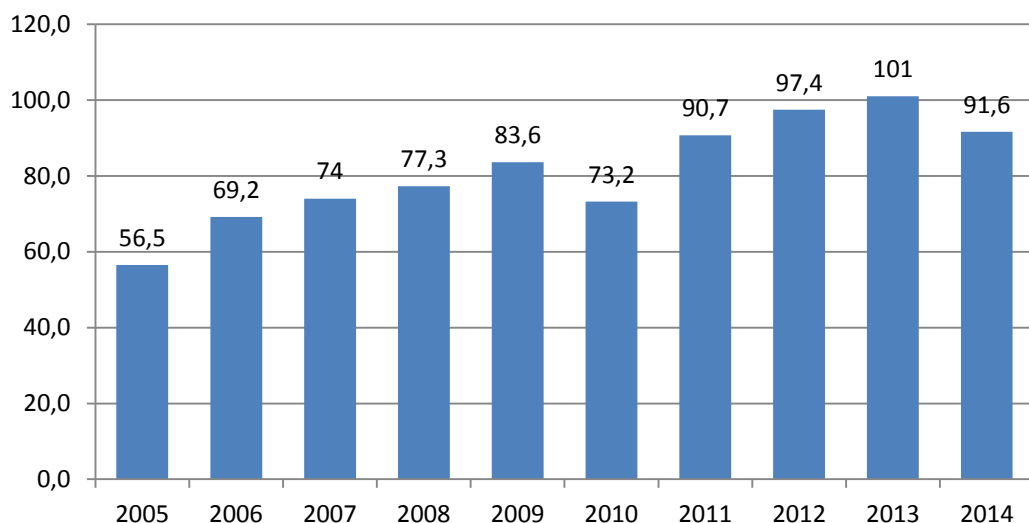
- Samorządowe Przedszkole Publiczne w Poraju „Leśne Skrzaty”,
 - Samorządowe Przedszkole Publiczne w Żarkach Letnisko,
- oraz jeden Żłobek Gminny w Żarkach Letnisku.

Na koniec roku 2014 do przedszkoli na terenie Gminy uczęszczało 329 dzieci co stanowi, iż ponad 91% dzieci w wieku 3-6 lat jest objętych wychowaniem przedszkolnym. Odsetek ten od 2005 roku ma tendencję wzrastającą z niewielkimi spadkami (ryc. 14). Sytuacja ta świadczy, iż rodzice coraz chętniej zapisują dzieci do przedszkoli. Taka sytuacja jest możliwa dzięki wystarczającej ilości miejsc zapewnionych w przedszkolach, a także z faktu, iż młode mamy coraz częściej decydują się na powrót do pracy, a dochody pozwalają im na umieszczanie dzieci w przedszkolach.



Rycina 13 Dzieci w wieku 3-6 lat objęte wychowaniem przedszkolnym w latach 2005-2014

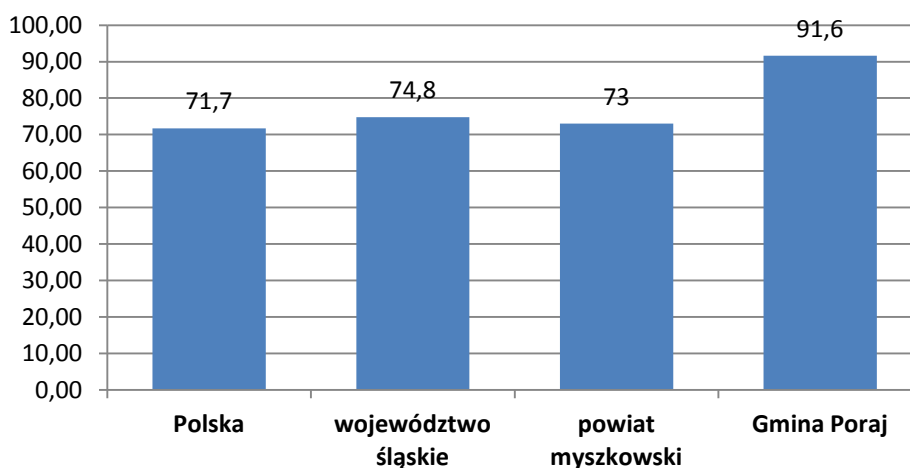
Źródło: opracowanie własne na podstawie danych GUS



Rycina 14 Odsetek dzieci w wieku 3-6 lat objęte wychowaniem przedszkolnym w latach 2005-2014

Źródło: opracowanie własne na podstawie danych GUS

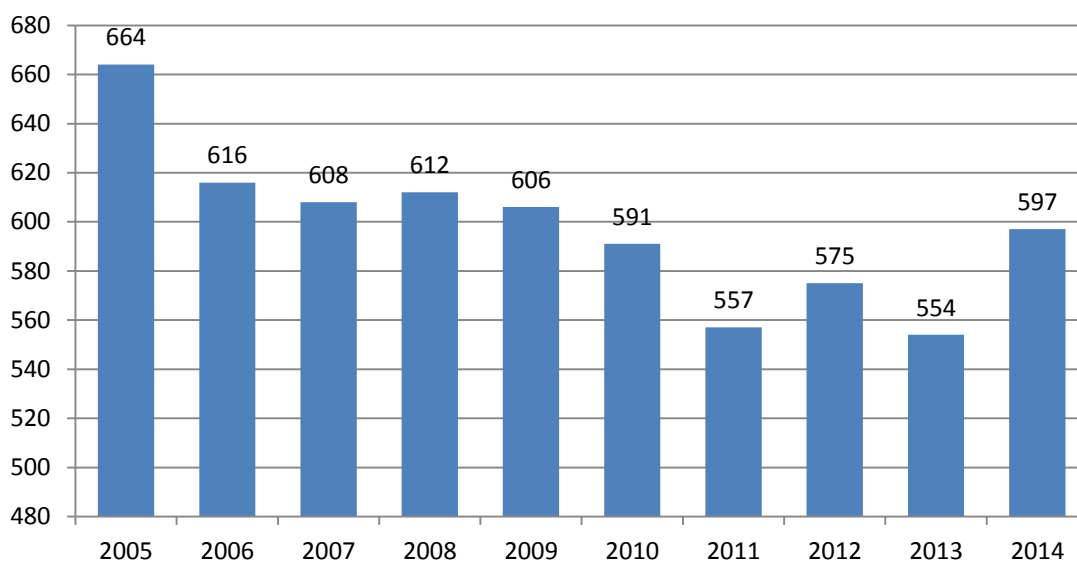
Odsetek dzieci objętych wychowaniem przedszkolnym w Gminie Poraj jest o wiele wyższy niż w kraju, województwie i powiecie (ryc. 15).



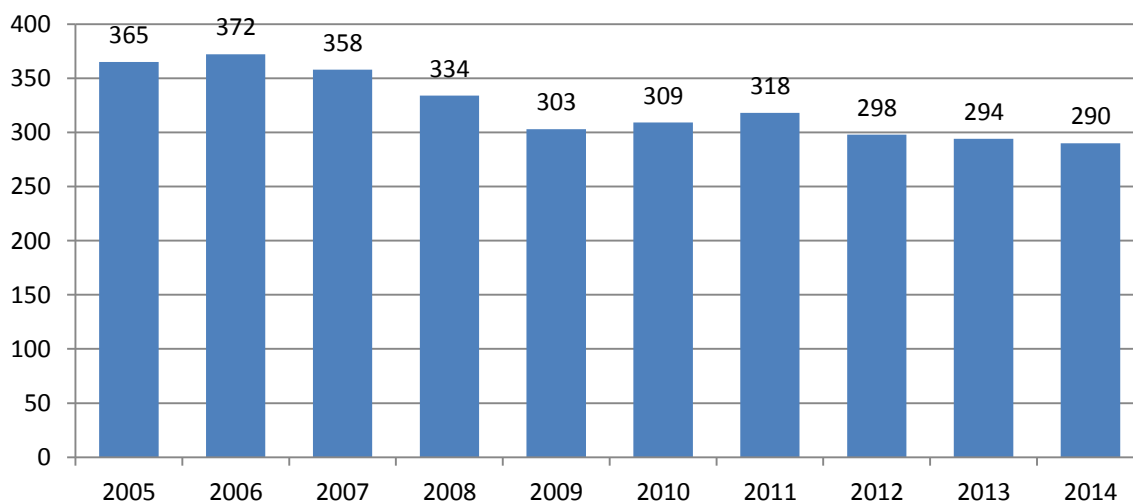
Rycina 15 Odsetek dzieci w wieku 3-6 lat objętych wychowaniem przedszkolnym dla Polski, województwa śląskiego, powiatu myszkowskiego i Gminy Poraj w 2014 roku (%)

Źródło: opracowanie własne na podstawie danych GUS

Wraz ze spadkiem przyrostu naturalnego i zmniejszającą się z roku na rok liczbą urodzeń oraz liczby osób w wieku przedprodukcyjnym, spada także liczba uczniów w szkołach podstawowych i gimnazjalnych (ryc. 16 i ryc. 17).



Rycina 16 Uczniowie szkół podstawowych w Gminie Poraj w latach 2005-2014
Źródło: opracowanie własne na podstawie danych GUS

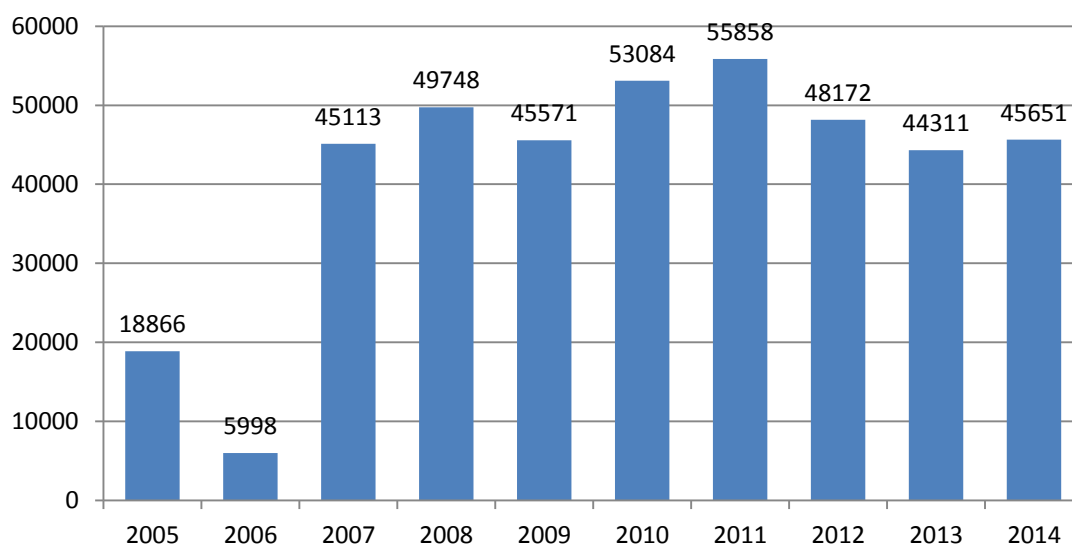


Rycina 17 Uczniowie szkół gimnazjalnych w Gminie Poraj w latach 2005-2014
Źródło: opracowanie własne na podstawie danych GUS

2.3 Opieka zdrowotna i pomoc społeczna

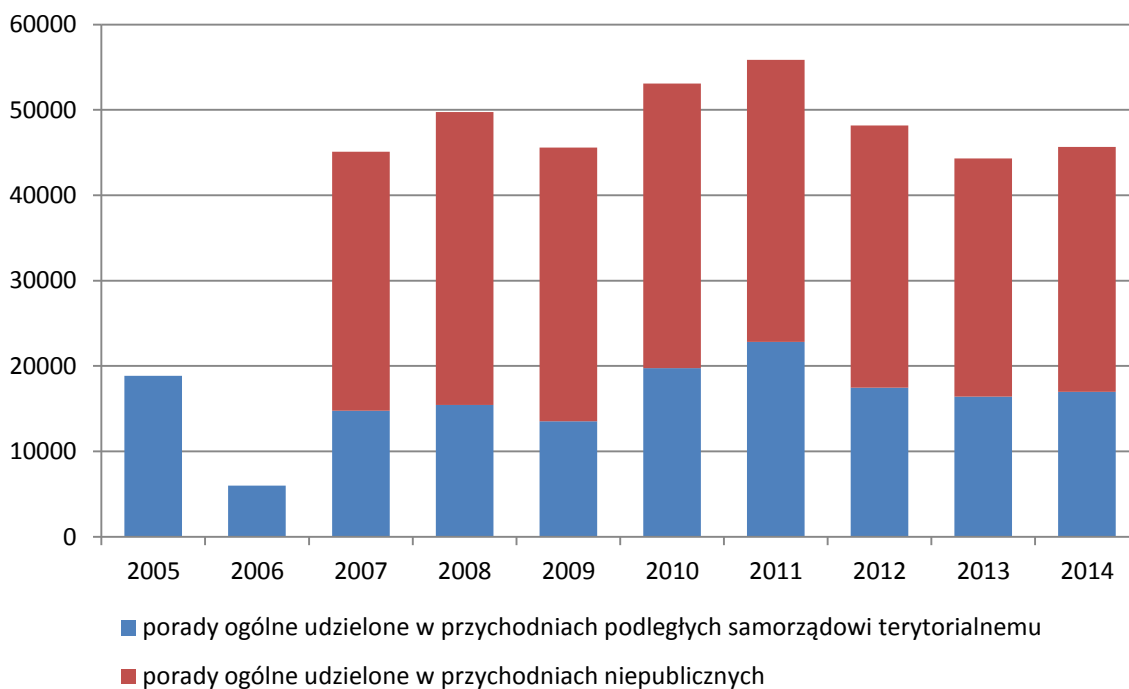
W Gminie Poraj dobrze rozwinięty jest system opieki zdrowotnej. Działa jeden Gminny Ośrodek Zdrowia w Poraju oraz dwa Niepubliczne Zakłady Opieki Zdrowotnej „MEDICOR” w Żarkach Letnisko i Poraju. Dodatkowo działa szereg aptek.

Liczba porad podstawowej opieki zdrowotnej świadczonej przez przychodnie w Gminie w latach 2005-2014 ulegała dużym wahaniom z roku na rok. Można jednak zauważyć znaczny wzrost udzielanych porad od momentu rozpoczęcia działalności niepublicznych przychodni. Znaczny wzrost świadczy o częstszym korzystaniu z usług medycznych w lokalnych przychodniach znajdujących się na terenie Gminy (ryc. 18 i ryc. 19), a przede wszystkim w przychodniach niepublicznych, które w znacznym stopniu przewyższają porady udzielane w przychodni samorządowej.



Rycina 18 Porady podstawowej opieki zdrowotnej w Gminie Poraj w latach 2005-2014

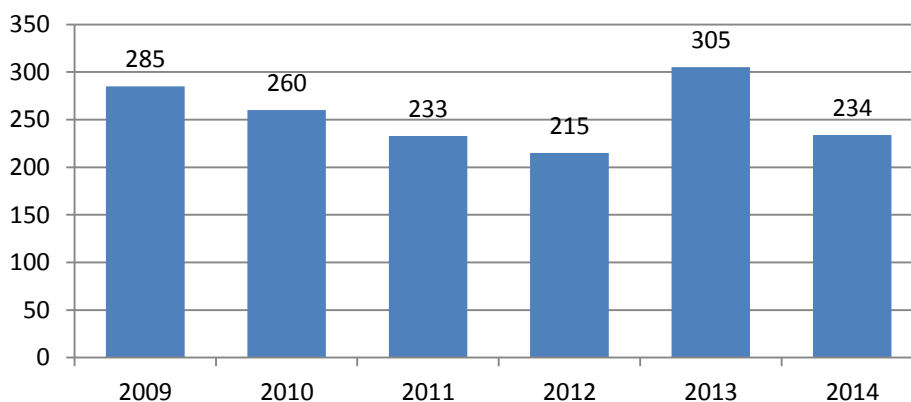
Źródło: opracowanie własne na podstawie danych GUS



Rycina 19 Porady podstawowej opieki zdrowotnej w Gminie Poraj według rodzaju przychodni w latach 2005-2014

Źródło: opracowanie własne na podstawie danych GUS

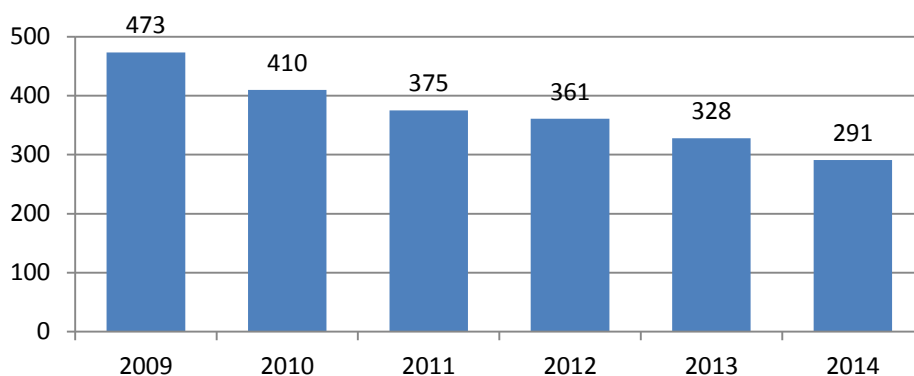
Zadania Gminy w zakresie pomocy społecznej realizuje Gminny Ośrodek Pomocy Społecznej w Poraju. W 2014 roku z pomocy społecznej korzystały 234 rodziny. Do 2012 roku liczba rodzin spadała z roku na rok. Znaczny wzrost nastąpił w roku 2013. Ponowny znaczny spadek miał miejsce w 2014 roku.



Rycina 20 Liczba rodzin korzystająca z pomocy społecznej w Gminie Poraj w latach 2009-2014

Źródło: opracowanie własne na podstawie danych GUS

Z każdym rokiem spada również liczba rodzin korzystających z zasiłku rodzinnego. Przyczyną takiej sytuacji jest zmniejszająca się liczba urodzeń oraz wzrost dochodów mieszkańców.



Rycina 21 Liczba rodzin korzystająca z zasiłku rodzinnego w Gminie Poraj w latach 2009-2014

Źródło: opracowanie własne na podstawie danych GUS

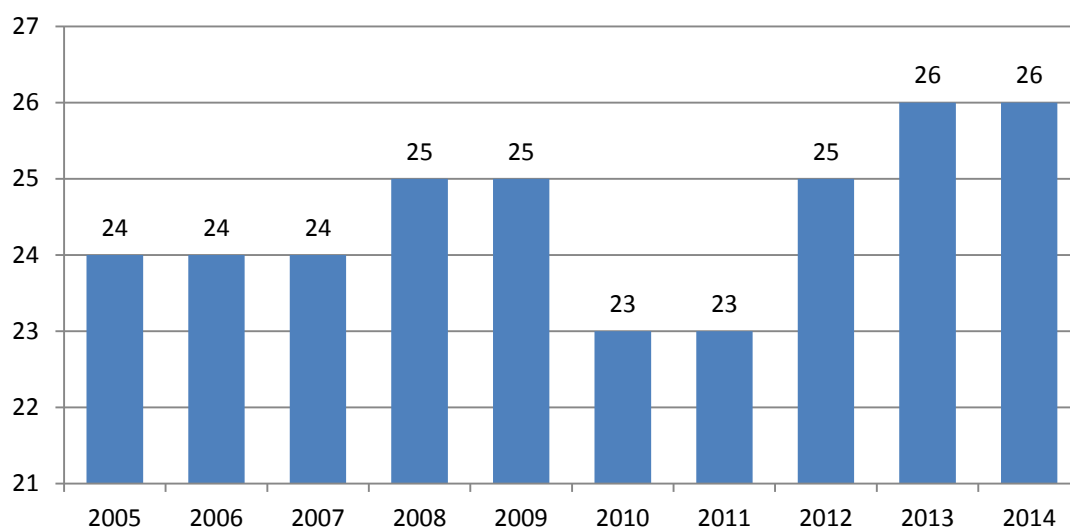
2.4 Mobilizacja społeczna

Na terenie Gminy Poraj działają liczne fundacje, stowarzyszenia i organizacje społeczne. W roku 2014 działało ich łącznie 36. Do działających fundacji, stowarzyszeń i organizacji społecznych na terenie Gminy Poraj zaliczają się:

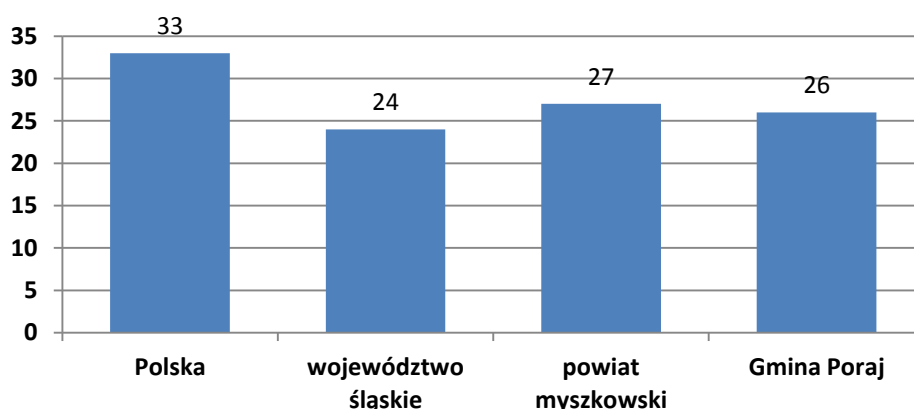
- Zarząd Oddziału Gminnego Związku Ochotniczych Straży Pożarnych RP w Poraju,
- Ochotnicza Straż Pożarna w Choroni, w
- Ochotnicza Straż Pożarna w Gęzynie,
- Ochotnicza Straż Pożarna w Jastrzębiu,
- Ochotnicza Straż Pożarna w Kuźnicy Starej,
- Ochotnicza Straż Pożarna w Poraju,
- Ochotnicza Straż Pożarna w Żarkach Letnisku,
- Towarzystwo Przyjaciół Żarek Letniska im. Hrabiny Stefanii Raczyńskiej,

- Ludowy Klub Sportowy „Polonia” Poraj,
- Porajskie Towarzystwo Krzewienia Kultury Fizycznej i Sportu w Poraju,
- Stowarzyszenie Pomocy Dzieciom „ASPERA”,
- Stowarzyszenie Miłośników Twórczości Janusza Gniatkowskiego „Apasjonata”,
- Polski Związek Wędkarski w Poraju,
- Związek Kombatantów RP,
- Polski Związek Niewidomych w Poraju,
- Stowarzyszenie Rozwoju Wsi Masłońskie,
- Stowarzyszenie Abstynenckie „Feniks”,
- Uczniowski Klub Sportowy przy Gimnazjum im. Kazimierza Górskiego w Poraju,
- Związek Żołnierzy Wojska Polskiego,
- Stowarzyszenie "Mieszkańcy dla bezpieczeństwa",
- 23 Drużyna Harcerska Parasol w Poraju,
- Polski Związek Emerytów, Rencistów i Inwalidów RP koło terenowe w Poraju,
- Polski Związek Emerytów, Rencistów i Inwalidów RP koło terenowe w Jastrzębiu,
- Polski Związek Emerytów, Rencistów i Inwalidów RP koło terenowe w Choroni,
- Dom Pomocy Społecznej Dla Dorosłych im. św. Brata Alberta prowadzony przez Zgromadzenie SS. Albertynek w Poraju,
- Stowarzyszenie „Marina Poraj”,
- Częstochowski Okręgowy Związek Żeglarski,
- Yacht Club Polski „Częstochowa”,
- Klub Żeglarski „Korsarz”,
- Stowarzyszenie Yacht Club „Zefir – Drakkar”,
- Związek Pszczelarski Koło w Choroni,
- Związek Pszczelarski Koło w Poraju,
- Klub Globtrotera „Siedmiomilowe buty” w Poraju.

Liczba działających fundacji, stowarzyszeń i organizacji społecznych w przeliczeniu na 10 tys. mieszkańców w Gminie zmieniała się nieznacznie w latach 2005-2014 (ryc. 22), naprzemiennie wzrastając i malejąc. Na tle kraju ich liczba jest niższa w Gminie, na porównywalnym poziomie na tle województwa i powiatu (ryc. 23).



Rycina 22 Fundacje, stowarzyszenia i organizacje społeczne na 10 tys. mieszkańców w Gminie Poraj w latach 2005-2014
Źródło: opracowanie własne na podstawie danych GUS



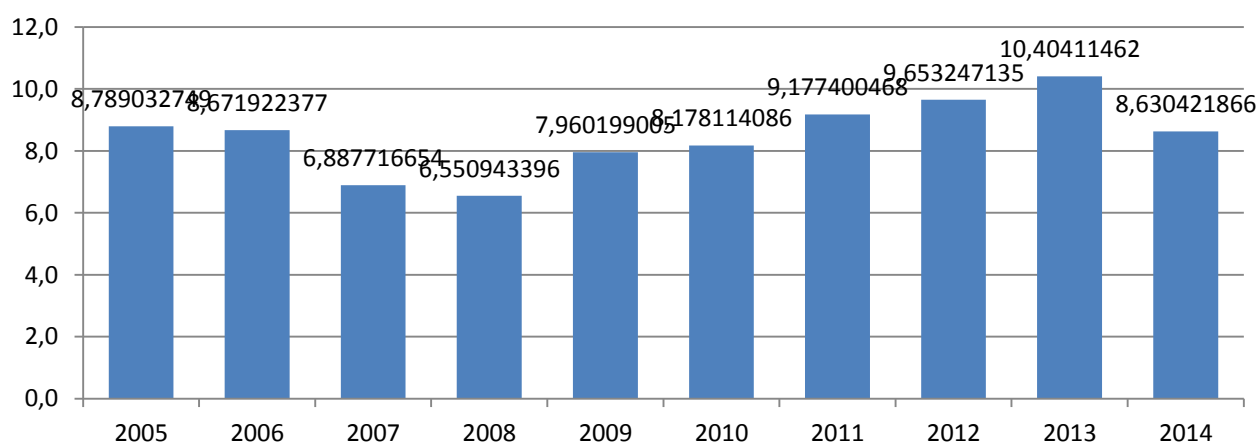
Rycina 23 Fundacje, stowarzyszenia i organizacje społeczne na 10 tys. mieszkańców dla Polski, województwa śląskiego, powiatu myszkowskiego i Gminy Poraj w 2014 roku
Źródło: opracowanie własne na podstawie danych GUS

3. Uwarunkowania gospodarcze

Rozdział zawiera informacje na temat rynku pracy, liczby bezrobotnych, podstawową charakterystykę lokalnego sektora gospodarczego wraz ze wskazaniem liczby podmiotów gospodarczych zarejestrowanych na terenie Gminy oraz zawarto informacje o największych przedsiębiorstwach funkcjonujących na terenie Gminy.

3.1 Rynek pracy

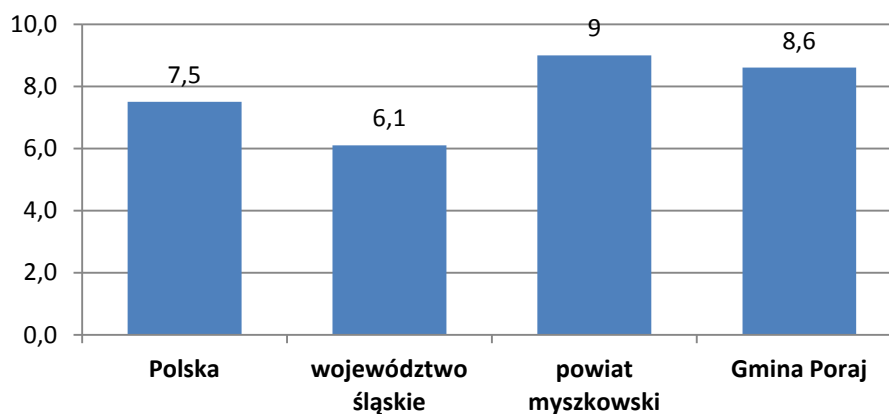
Negatywnym zjawiskiem występującym na terenie Gminy jest stosunkowo wysoki odsetek osób bezrobotnych w grupie osób w wieku produkcyjnym. Bezrobocie od 2008 do 2013 roku znacznie wzrastało. Dopiero w roku 2014 bezrobocie spadło (ryc. 24). Pomimo wzrostu w ostatnich latach liczby zarejestrowanych podmiotów gospodarczych na terenie Gminy, stopa bezrobocia nie spadała (ryc.26).



Rycina 24 Procentowy udział osób bezrobotnych w ogólnej liczbie osób w wieku produkcyjnym w Gminie Poraj w latach 2005-2014

Źródło: opracowanie własne na podstawie danych GUS

W Gminie Poraj stopa bezrobocia w porównaniu z powiatem myszkowskim jest nieznacznie niższa, jednak porównując ją z bezrobociem na poziomie województwa i kraju jest wyższe w Gminie (ryc. 25).

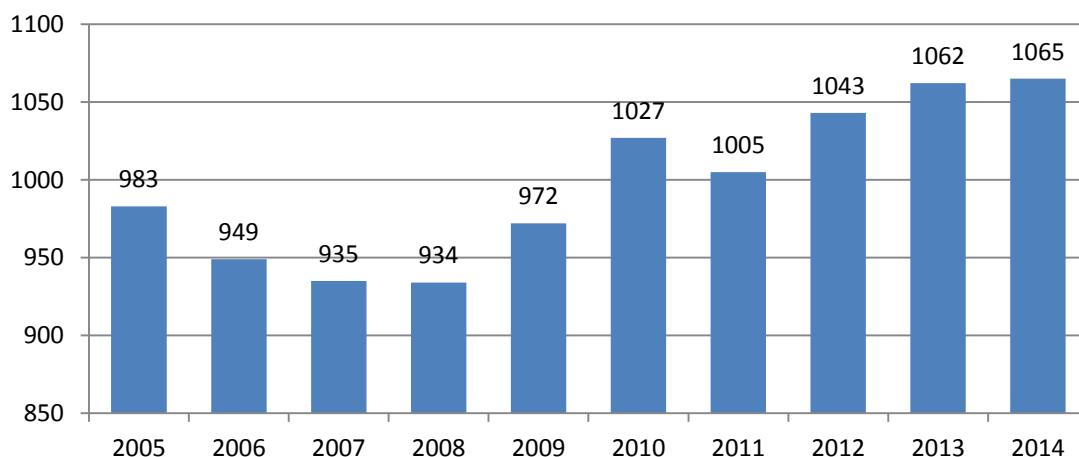


Rycina 25 Procentowy udział osób bezrobotnych w ogólnej liczbie osób w wieku produkcyjnym dla Polski, województwa śląskiego, powiatu myszkowskiego i Gminy Poraj w 2014 roku

Źródło: opracowanie własne na podstawie danych GUS

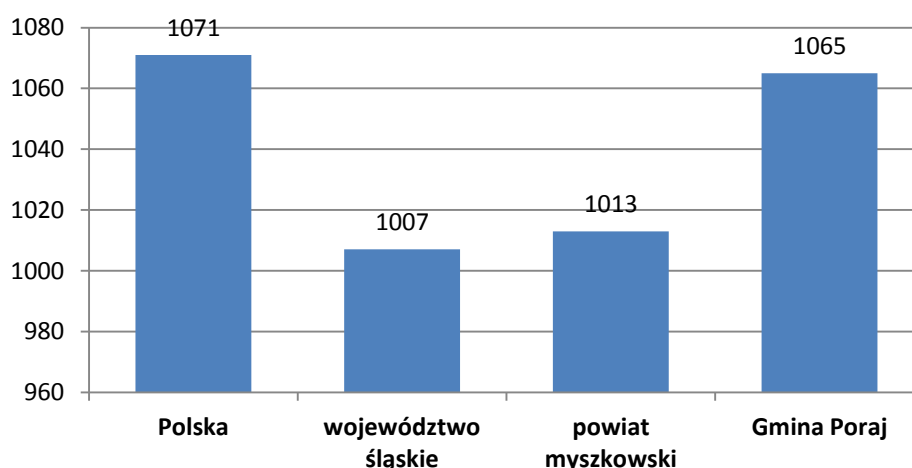
3.2 Lokalny sektor gospodarczy

Liczba podmiotów gospodarczych wpisanych do rejestru REGON w przeliczeniu na 10 tys. mieszkańców w okresie lat 2005-2008 spadała z roku na rok, zaś od roku 2009 systematycznie wzrasta z niewielkim wahaniem spadkowym w 2011 roku (ryc. 26). Liczba podmiotów zarejestrowanych w Gminie w przeliczeniu na 10 tys. mieszkańców w 2014 roku była na podobnym poziomie jak w całym kraju, jednak o wiele wyższa niż w całym województwie i powiecie (ryc. 27).



Rycina 26 Liczba podmiotów gospodarczych wpisanych do rejestru REGON na 10 tys. mieszkańców w Gminie Poraj w latach 2005-2014

Źródło: opracowanie własne na podstawie danych GUS



Rycina 27 Liczba podmiotów gospodarczych wpisanych do rejestru REGON na 10 tys. mieszkańców dla Polski, województwa śląskiego, powiatu myśkowskiego i Gminy Poraj w 2014 roku

Źródło: opracowanie własne na podstawie danych GUS

Mieszkańcy Gminy Poraj zatrudnienie znajdują przede wszystkim w zlokalizowanych na terenie Gminy i w gminach sąsiednich podmiotach prowadzących działalność handlową. Rośnie znaczenie budownictwa i przetwórstwa przemysłowego. Na terenie Gminy Poraj łącznie w 2014 roku funkcjonowało 1167 podmiotów gospodarczych, największa ich liczba należała do sektora G (handel hurtowy i detaliczny). Wśród podmiotów

gospodarczych działających na terenie Gminy dominują mikroprzedsiębiorstwa zatrudniające do 9 osób, jest ich 1110. Dodatkowo w Gminie działa 48 małych przedsiębiorstw zatrudniających do 49 osób, 7 przedsiębiorstw zatrudniających od 50 do 249 osób oraz 2 przedsiębiorstwa zatrudniające od 250 do 999 osób.

Tabela 2 Liczba podmiotów działających na terenie Gminy Poraj z podziałem na kategorie PKD

Sekcja	Opis	Liczba podmiotów
A	Rolnictwo, łowiectwo i leśnictwo	14
B	Górnictwo i wydobywanie	1
C	Przetwórstwo przemysłowe	191
D	Wytwarzanie i zaopatrywanie w energię elektryczną, gaz, parę wodną, gorącą wodę i powietrze do układów klimatyzacyjnych	0
E	Dostawa wody; gospodarowanie ściekami i odpadami oraz działalność związana z rekultywacją	14
F	Budownictwo	139
G	Handel hurtowy i detaliczny; naprawa pojazdów samochodowych, włączając motocykle	347
H	Transport i gospodarka magazynowa	70
I	Działalność związana z zakwaterowaniem i usługami gastronomicznymi	46
J	Informacja i komunikacja	21
K	Działalność finansowa i ubezpieczeniowa	33
L	Działalność związana z obsługą rynku nieruchomości	18
M	Działalność profesjonalna, naukowa i techniczna	76
N	Działalność w zakresie usług administrowania i działalność wspierająca	32
O	Administracja publiczna i obrona narodowa; obowiązkowe zabezpieczenia społeczne	7
P	Edukacja	28
Q	Opieka zdrowotna i pomoc społeczna	56
R	Działalność związana z kulturą, rozrywką i rekreacją	12
S, T i U	Pozostała działalność usługowa i gospodarstwa domowe zatrudniające pracowników; gospodarstwa domowe produkujące wyroby i świadczące usługi na własne potrzeby	62

Źródło: opracowanie własne na podstawie danych GUS

Do największych pracodawców zaliczamy:

- Biedronka,
- Delikatesy Centrum,
- Cognor S.A.
- Złomotex,
- Z.P.U. "CHEMEKS" Sp. z o. o.,
- GALTEX S.A.,
- Złomrex Metal Sp. z o.o.,
- PUH DROGPOL Sp. z o.o.,
- PZPHE ELTOM Sp. z o.o.,
- "ANCORA COLLECTION" Wiesława Ciępka i Andrzej Ciępka S.C.

3.3 Rolnictwo

Tereny rolnicze zajmują 41,3% powierzchni Gminy. Występujące w Gminie gleby są mocno zróżnicowane pod względem stosunków wilgotnościowych. W części wyżynnej przeważają gleby okresowo suche, natomiast w części równinnej gleby właściwym i nadmiernym uwilgoceniu.

Na obszarze Gminy występują m.in. rędziny wykształcone na wierzchołkach wzgórz, gleby brunatne właściwe na utworach piaszczysto-gliniastych, gleby bielcowe rozwinięte na ubogich piaskach, a także wykształcone żyzne mady na utworach akumulacji rzecznej oraz gleby bagienne i torfowe na terenach charakteryzujących się wysokim poziomem wód gruntowych.

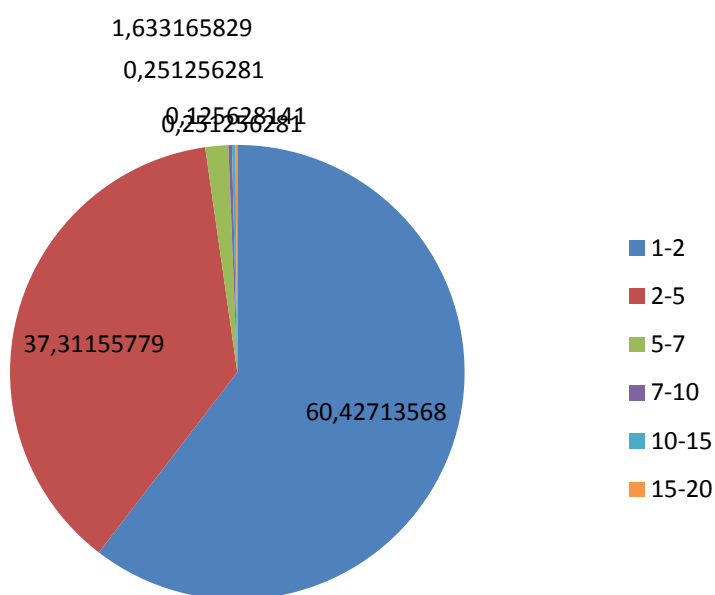
Warunki glebowe pozwalają na rozwój rolnictwa. Na chwilę obecną na terenie Gminy Poraj funkcjonuje łącznie 796 gospodarstw rolnych. Wśród gospodarstw przeważają gospodarstwa małe do 5 ha powierzchni (tab. 3, ryc. 28). W grupie tej dominują najmniejsze gospodarstwa rolne o powierzchni 1-2 ha. Największe gospodarstwa zalicza się do grupy

o powierzchni 15-20 ha. Całkowity brak w Gminie gospodarstw dużych przekraczających 20 ha.

Tabela 3 Liczba gospodarstw rolnych według grup obszarowych na terenie Gminy Poraj

Grupa	Powierzchnia w ha	Ilość gospodarstw
A	1-2	481
B	2-5	297
C	5-7	13
D	7-10	2
E	10-15	2
H	15-20	1
Razem		796

Źródło: opracowanie własne na podstawie danych UG

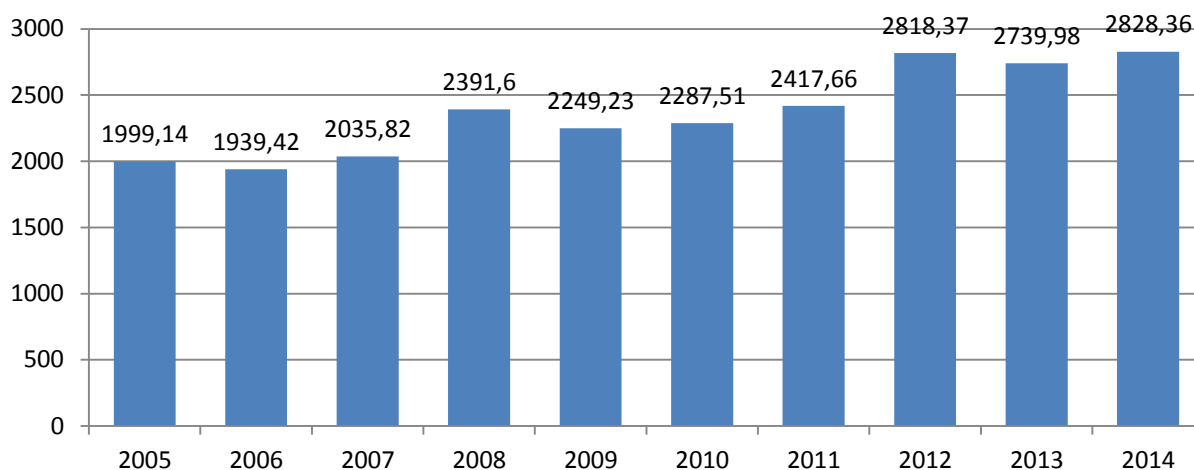


Rycina 28 Odsetek gospodarstw rolnych według grup obszarowych na terenie Gminy Poraj

Źródło: opracowanie własne na podstawie danych UG

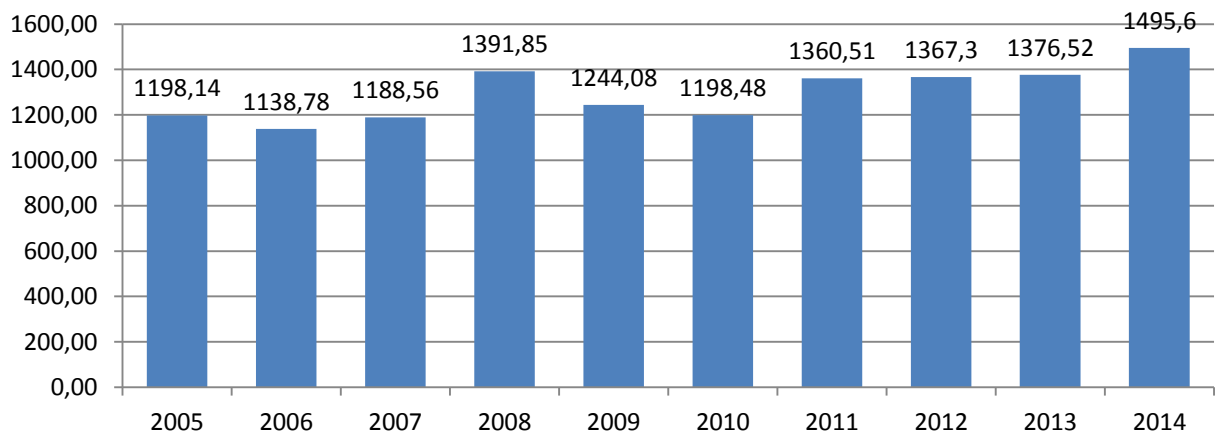
3.4 Budżet gminy

Dochody ogółem w przeliczeniu na jednego mieszkańca Gminy od 2005 roku rosły z niewielkimi spadkami (ryc. 29) w roku 2006, 2009 i 2013. Podobnie przedstawiają się dochody własne Gminy (ryc. 30). Ważnym wskaźnikiem obrazującym rozwój Gminy jest procentowy udział ilości dochodów własnych w dochodach ogółem budżetu Gminy. Gmina Poraj charakteryzuje się stosunkowo wysokim udziałem własnych dochodów w dochodach ogólnych (ryc. 31). Prawie przez cały okres 2005-2014 wynosił on ponad 50%, jednak do 2012 roku odnotowywano coroczne niewielkie spadki. Udział dochodów własnych wzrasta od 2013 roku. Wraz z rosnącymi dochodami Gminy wzrastają też coroczne wydatki Gminy w przeliczeniu na 1 mieszkańca (ryc. 32). Wydatki wzrosły w tym okresie aż o 1588,49 zł. Wzrost wydatków postępuje szybciej niż wzrost dochodów.



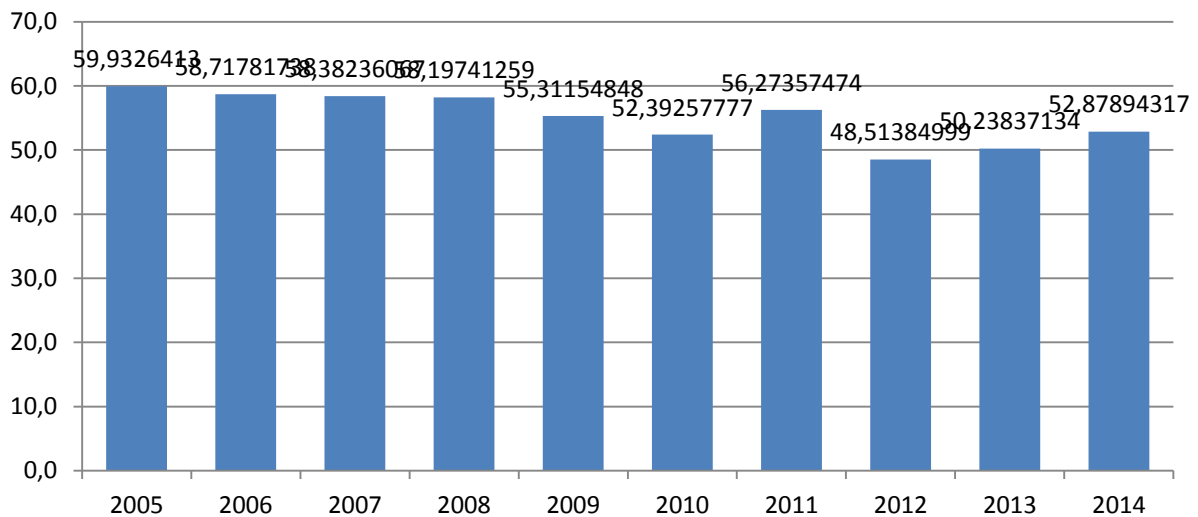
Rycina 29 Dochody ogółem w przeliczeniu na 1 mieszkańca (zł) w Gminie Poraj w latach 2005-2014

Źródło: opracowanie własne na podstawie danych GUS



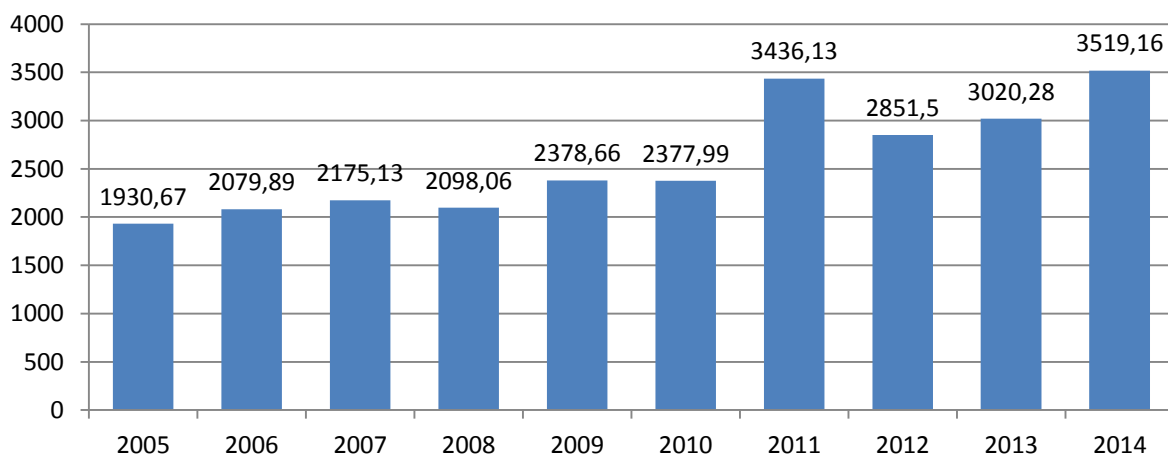
Rycina 30 Dochody własne w przeliczeniu na 1 mieszkańca (zł) w Gminie Poraj w latach 2005-2014

Źródło: opracowanie własne na podstawie danych GUS



Rycina 31 Udział procentowy dochodów własnych w dochodach ogółem w Gminie Poraj w latach 2005-2014

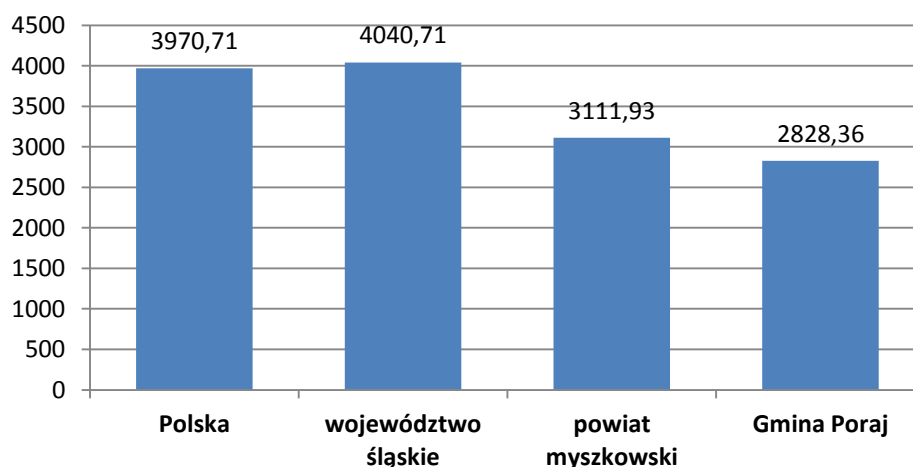
Źródło: opracowanie własne na podstawie danych GUS



Rycina 32 Wydatki ogółem w przeliczeniu na 1 mieszkańca w Gminie Poraj w latach 2005-2014

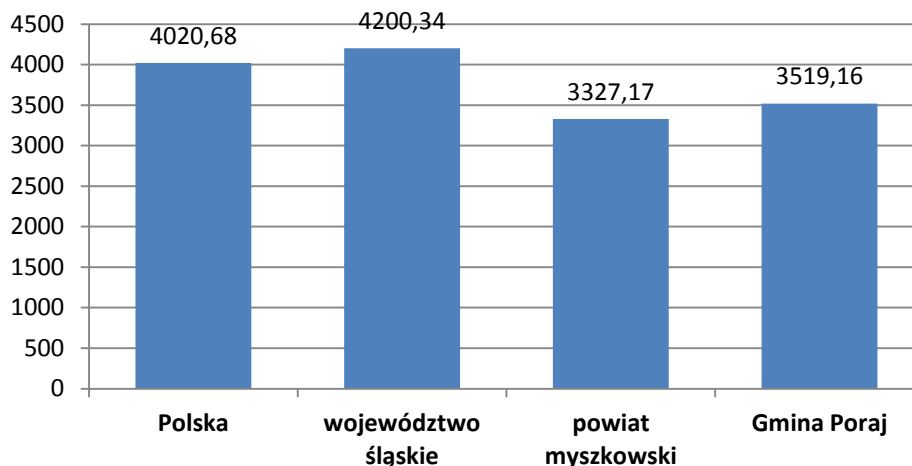
Źródło: opracowanie własne na podstawie danych GUS

Na tle kraju, województwa i powiatu Gmina Poraj charakteryzuje się stosunkowo niskim dochodem ogólnym w przeliczeniu na 1 mieszkańca gminy (ryc. 33), taka sytuacja świadczy o niezbyt dobrej sytuacji finansowej Gminy. Podobna sytuacja ma miejsce w przypadku wydatków ogółem w przeliczeniu na 1 mieszkańca: tu także wartości są niższe od średnich wartości dla kraju i województwa (ryc. 34).



Rycina 33 Dochody ogółem w przeliczeniu na 1 mieszkańca (zł) dla Polski, województwa śląskiego, powiatu myszkowskiego i Gminy Poraj w 2014 roku

Źródło: opracowanie własne na podstawie danych GUS



Rycina 34 Wydatki ogółem w przeliczeniu na 1 mieszkańca dla Polski, województwa śląskiego, powiatu myszkowskiego i Gminy Poraj w 2014 roku

Źródło: opracowanie własne na podstawie danych GUS

4. Infrastruktura techniczna

Rozdział zawiera podstawowe informacje na temat infrastruktury technicznej Gminy w obszarach dotyczących lokalnej sieci drogowej, wodociągów i kanalizacji, gazownictwa oraz elektroenergetyki i telekomunikacji. Są to zagadnienia, które w sposób niezaprzeczalny wpływają na jakość życia mieszkańców oraz stanowią bazę do dalszego rozwoju poszczególnych miejscowości, a tym samym całej Gminy Poraj.

4.1 Komunikacja

Układ drogowy Gminy Poraj tworzy sieć w układzie funkcjonalnym podzielona na następujące kategorie: drogi wojewódzkie, powiatowe i gminne. W zdecydowanej mierze przeważają jednak drogi gminne. Wszystkie drogi gminne są drogami o znaczeniu lokalnym, uzupełniają sieć dróg krajowych, wojewódzkich i powiatowych, służąc przede wszystkim mieszkańcom Gminy.

Przez Gminę przebiega droga wojewódzka nr 791 Poczesna- Lgota Nadwarcie.

Łączna długość sieci drogowo-uliczne na terenie Gminy wynosi 103,95 km z czego:

- Drogi wojewódzkie- 12 km,
- Drogi powiatowe – 12 km,
- Drogi gminne – 81 km.

4.2 Wodociągi i kanalizacja

Gmina Poraj należy do obszarów o dość wysokim stopniu scentralizowanego zaopatrzenia w wodę z lokalnych sieci wodociągowych. Do sieci wodociągowej podłączonych jest ponad 91,7% mieszkańców Gminy (rok 2014). Gospodarka wodno ściekowa jest administrowana przez spółkę **PORECO Sp. z o.o.**

Zaopatrzenie w wodę na terenie Gminy odbywa się głównie z lokalnych sieci wodociągowych bazujących na własnym ujęciu wód głębinowych wraz ze Stacją Uzdatniania Wody w miejscowości Masłońskie. Na terenach nie objętych zbiorowym systemem zaopatrzenia w wodę mieszkańcy korzystają z własnych ujęć studziennych.

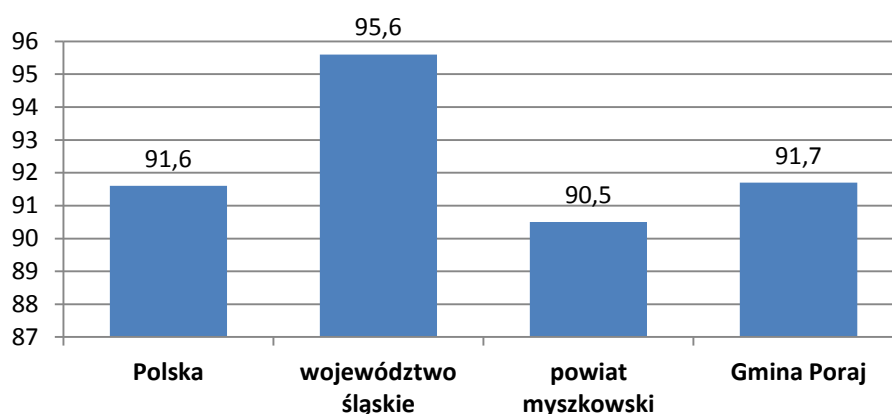
Długość sieci wodociągowej, liczba przyłączy, a co za tym idzie również liczba osób korzystających z sieci wodociągowej na terenie Gminy wzrasta z każdym rokiem (tab. 4).

Tabela 4 Charakterystyka sieci wodociągowej na terenie Gminy

Wyszczególnienie	2005	2006	2007	2008	2009	2010	2011	2012	2013	2014
Długość czynnej sieci rozdzielczej	94,5	95,4	96,4	99,2	115,7	99,3	100,2	100,2	100,2	100,2
Podłączenia prowadzące do budynków mieszkalnych i zbiorowego zamieszkania	3464	3522	3582	3583	3753	3800	3854	3716	3801	3821
Ludność korzystająca z sieci wodociągowej	8535	8603	8662	8660	8734	9029	9037	9010	9124	10046

Źródło: opracowanie własne na podstawie danych GUS

Porównując odsetek osób na terenie Gminy Poraj korzystających z sieci wodociągowej do stanu sytuacji na terenie całego kraju, województwa śląskiego i powiatu myszkowskiego, można zauważyć, iż udział procentowy jest zbliżony do wartości z całego kraju. Porównując sytuację bardziej lokalnie sytuacja na terenie Gminy przedstawia się lepiej niż na terenie całego powiatu, jednak gorzej niż w województwie (ryc. 35).



Rycina 35 Procentowy udział mieszkańców korzystających z sieci wodociągowej dla Polski, województwa śląskiego, powiatu myszkowskiego i Gminy Poraj w 2014 roku

Źródło: opracowanie własne na podstawie danych GUS

Ścieki z terenu Gminy Poraj odprowadzane są za pomocą systemów kanalizacji sanitarnej. Do sieci kanalizacyjnej podłączonych jest około 39,2% ludności. Długość czynnej sieci kanalizacyjnej na terenie Gminy na koniec 2014 r. wyniosła 44,5 km a ilość podłączeń kanalizacyjnych prowadzących do budynków mieszkalnych i zbiorowego zamieszkania 1552 szt. (tab. 5).

Tabela 5 Charakterystyka sieci kanalizacyjnej na terenie Gminy

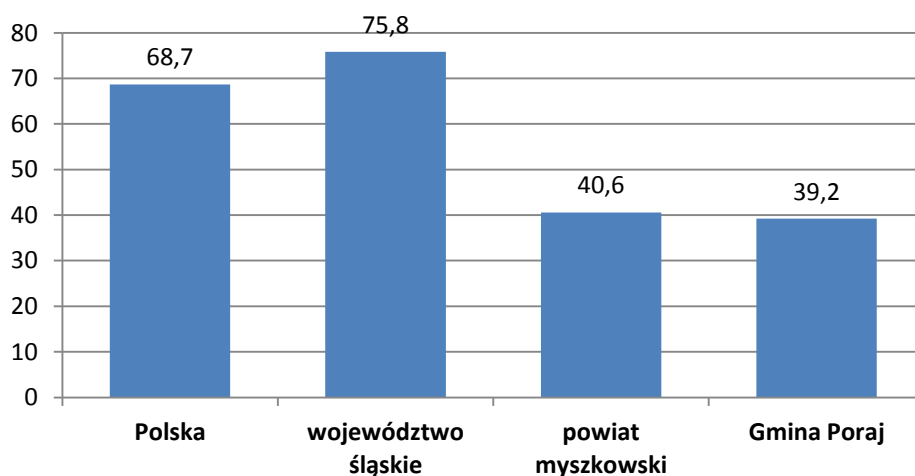
Wyszczególnienie	2005	2006	2007	2008	2009	2010	2011	2012	2013	2014
Długość czynnej sieci kanalizacyjnej	35,3	39,8	39,8	39,8	39,8	39,8	42,9	42,9	42,9	44,5
Podłączenia prowadzące do budynków mieszkalnych i zbiorowego zamieszkania	1189	1280	1292	1307	1314	1321	1466	1489	1492	1552
Ludność korzystająca z sieci kanalizacyjnej	3471	3655	3689	3714	3723	3852	4105	4165	4204	4293

Źródło: opracowanie własne na podstawie danych GUS

System gospodarki ściekami Gminy Poraj oparty jest na dwóch oczyszczalniach ścieków, zlokalizowanych w Poraju i Jastrzębiu.

Oczyszczalnia ścieków w Poraju o przepustowości 750 m³/dobę została rozbudowana i zmodernizowana w 2007 roku. Oczyszczalnia ścieków o przepustowości 250 m³/dobę w Jastrzębiu została wybudowana w 2011 roku i nie wymaga żadnej modernizacji i rozbudowy.

Udział procentowy mieszkańców korzystających z sieci kanalizacyjnej w Gminie jest stosunkowo niski w porównaniu do sytuacji na terenie całego kraju, województwa, a nawet samego powiatu (ryc. 36). Taka sytuacja świadczy o konieczności rozbudowy sieci kanalizacyjnej w przyszłości.



Rycina 36 Procentowy udział mieszkańców korzystających z sieci kanalizacyjnej dla Polski, województwa śląskiego, powiatu myszkowskiego i Gminy Poraj w 2014 roku

Źródło: opracowanie własne na podstawie danych GUS

4.3 Gazownictwo

Dystrybucją gazu ziemnego na terenie Gminy Poraj zajmuje się Górnośląska Spółka Gazownictwa Sp. z o.o. w Zabrze.

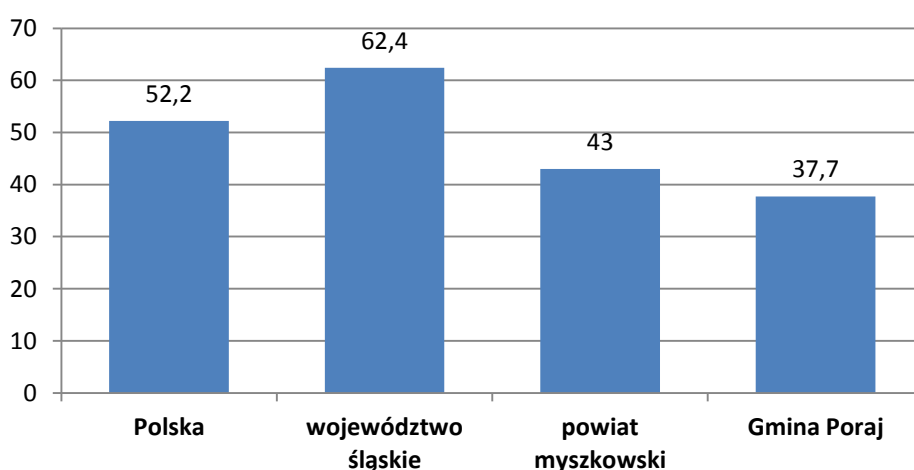
Przez teren Gminy Poraj przebiega przesyłowa sieć gazowa relacji:

- Trzebiesławice- Częstochowa
- Trzebiesławice- Częstochowa, odgałęzienie do SG Jastrząb.

Zasilanie Gminy w gaz odbywa się poprzez sieć gazową średniego ciśnienia o długości 119 535 mb wraz z 2 052 szt. czynnymi przyłączami o całkowitej długości 54 683 mb.

Sieci gazowe rozdzielcze średniego ciśnienia eksploatowane i zarządzane są przez Polską Spółkę Gazownictwa Oddział w Zabrze.

Sieć gazowa na terenie Gminy Poraj na chwilę obecną jest słabo rozbudowana, korzysta z niej jedynie 37,7% mieszkańców. Jest to wartość o wiele niższa niż na terenie całego kraju, województwa śląskiego, czy też powiatu myszkowskiego (ryc. 37).



Rycina 37 Procentowy udział mieszkańców korzystających z sieci gazowej dla Polski, województwa śląskiego, powiatu myszkowskiego i Gminy Poraj w 2014 roku

Źródło: opracowanie własne na podstawie danych GUS

4.4 Elektroenergetyka

Zasilanie odbiorców zlokalizowanych na terenie Gminy Poraj odbywa się na średnim napięciu 20kV liniami napowietrznymi i kablowymi oraz sieciami niskiego napięcia, zasilanych ze stacji elektroenergetycznej WN/SN.

Sieci elektroenergetyczne wysokich napięć

Linie 220 kV oraz 400 kV

Przez teren Gminy Poraj przebiega linia elektroenergetyczna wysokich napięć 220 kV Łagisza- Wrzosowa/ Joachimów, będąca własnością Polskich Sieci Elektroenergetycznych Operator S.A.

Sieci średniego i niskiego napięcia

Linie 110kV

Głównym Punktem Zasilania odbiorców z terenu Gminy jest stacja elektroenergetyczna 110/15 kV „Poraj” z dwoma transformatorami o mocach po 16 MVA, zlokalizowana w Poraju przy ul. Górniczej. Stacja włączona jest do sieci WN za pośrednictwem linii 110 kV relacji SE Wrzosowa- SE Poraj oraz SE Poraj- SE Mijaczów. Fragmenty tych linii znajdują się na obszarze Gminy.

Linie średniego i niskiego napięcia

Z GPZ „Poraj” wyprowadzonych jest 7 linii średniego napięcia (napowietrznych i kablowych) zasilających stacje transformatorowe 15/0,4 kV zlokalizowane głównie na obszarze Gminy.

Stacje transformatorowe

Łączna liczba stacji transformatorowych 15/0,4 kV zlokalizowanych na obszarze Gminy wynosi 70, z czego 54 stacje są własnością TAURON Dystrybucja S.A., pozostałe stanowią własność odbiorców.

Tabela 6 Wykaz stacji transformatorowych na terenie Gminy Poraj, stanowiących własność TAURON Dystrybucja S.A.

Nazwa	Nr stacji	Rodzaj stacji	Moc transformatora [kVA]
Dębowiec (k. Poraja)-S	4-S25	słupowa	75
Gęzyn Zbiornik Wodny	4-S14	słupowa	250
Gęzyn	4-S15	słupowa	100
Gęzyn 2	4-S1008	słupowa	100
Kuźnica Stara 1	4-S22	słupowa	75
Kuźnica Stara 2	4-S882	słupowa	63
Kuźnica Stara	4-S994	słupowa	63
Mastońskie Ujęcie Wody	4-S1000	słupowa	100
Podkuźnica Mastońska	4-S118	słupowa	63
Natalin 1	4-S28	słupowa	100
Natalin 2	4-S844	wnętrzowa	250
Choroń 1	4-S183	słupowa	160
Choroń 2	4-S184	słupowa	63
Choroń 3	4-S185	słupowa	160
Choroń 4	4-S965	słupowa	63
Choroń 5	4-S679	słupowa	100
Jastrząb 1	4-S827	słupowa	250
Jastrząb 2	4-S828	słupowa	160
Jastrząb 3	4-S990	słupowa	160
Jastrząb 4	4-S991	słupowa	40
Jastrząb Komorniki	4-S989	słupowa	160
Poraj Zielona	4-S286	słupowa	160
Poraj Mickiewicza	4-S305	słupowa	250
Poraj Łąkowa	4-S306	słupowa	250
Poraj Bloki	4-S800	wnętrzowa	400
Poraj Jastrzębska	4-S801	wnętrzowa	400
Poraj Południowa	4-S802	wnętrzowa	250
Poraj Wózki	4-S803	wnętrzowa	250
Poraj Restauracja	4-S804	wnętrzowa	250
Poraj Armii Krajowej	4-S805	słupowa	250
Poraj Utylizacyjne	4-S830	wnętrzowa	63
Poraj Piekarnia	4-S831	słupowa	400
Poraj Ośr. Zdrowia	4-S875	wnętrzowa	100

Nazwa	Nr stacji	Rodzaj stacji	Moc transformatora [kVA]
Poraj Oczyszczalnia	4-S883	wnętrzowa	160
Poraj Sosnowa	4-S984	słupowa	160
Dzierżno I	2-S167	słupowa	50
Dzierżno II	2-S168	słupowa	63
Dzierżno III	2-S169	słupowa	63
Dzierżno IV	2-S374	wnętrzowa	63
Żarki Letnisko I	2-S302	słupowa	250
Żarki Letnisko II PCK	2-S303	wnętrzowa	250
Żarki Letnisko III Szkoła	2-S304	słupowa	160
Żarki Letnisko IV Żarmed	2-S305	słupowa	160
Żarki Letnisko V Sąsiedzka	2-S306	wnętrzowa	250
Żarki Letnisko VI Słoneczna	2-S307	wnętrzowa	250
Żarki Letnisko VII Jasna	2-S308	słupowa	100
Żarki Letnisko VIII Zielona	2-S321	wnętrzowa	250
Żarki Letnisko IX	2-S346	słupowa	63
Żarki Letnisko X Jodłowa	2-S351	wnętrzowa	160
Żarki Letnisko XI Podleśna	2-S373	wnętrzowa	100
Żarki Letnisko Słoneczna 2	2-S386	wnętrzowa	160
Żarki Letnisko XII Koziegłowska	2-S908	słupowa	63
Żarki Letnisko XIII łączna	2-S911	wnętrzowa	250
Żarki Letnisko XIV Grunwaldzka	2-S916	wnętrzowa	160

Źródło: Tauron Dystrybucja S.A.