




LEGENDA:



1. Obszar przyległy do Zbiornika Poraj razem z terenem po byłej Fabryce Tektury w Masłońskim




2. Obszar byłej Szkoły Podstawowej w Jastrzębiu wraz z terenem przyległym



3. Obszar amfiteatru w Żarkach Letnisko



4. Obszar przy ul. Górniczej w Poraju na którym znajdują się bloki



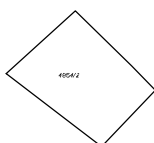
5. Obszar boiska sportowego "Stokrotka" w Choroniu wraz z terenem przyległym



granica Gminy Poraj



granica Sołectw



granica i numer działki