

# 3f

ZALĄCZNIK GRAFICZNY DO UCHWAŁY NR 60(VIII)2007  
RADY GMINY PORAJ Z DNIA 23 SIERPNIĄ 2007 R.

## F 9 MN

## F 28 MN

## F 9 MN

## F 28 MN

## F 36 MN

## MN 27

## F 38 ML

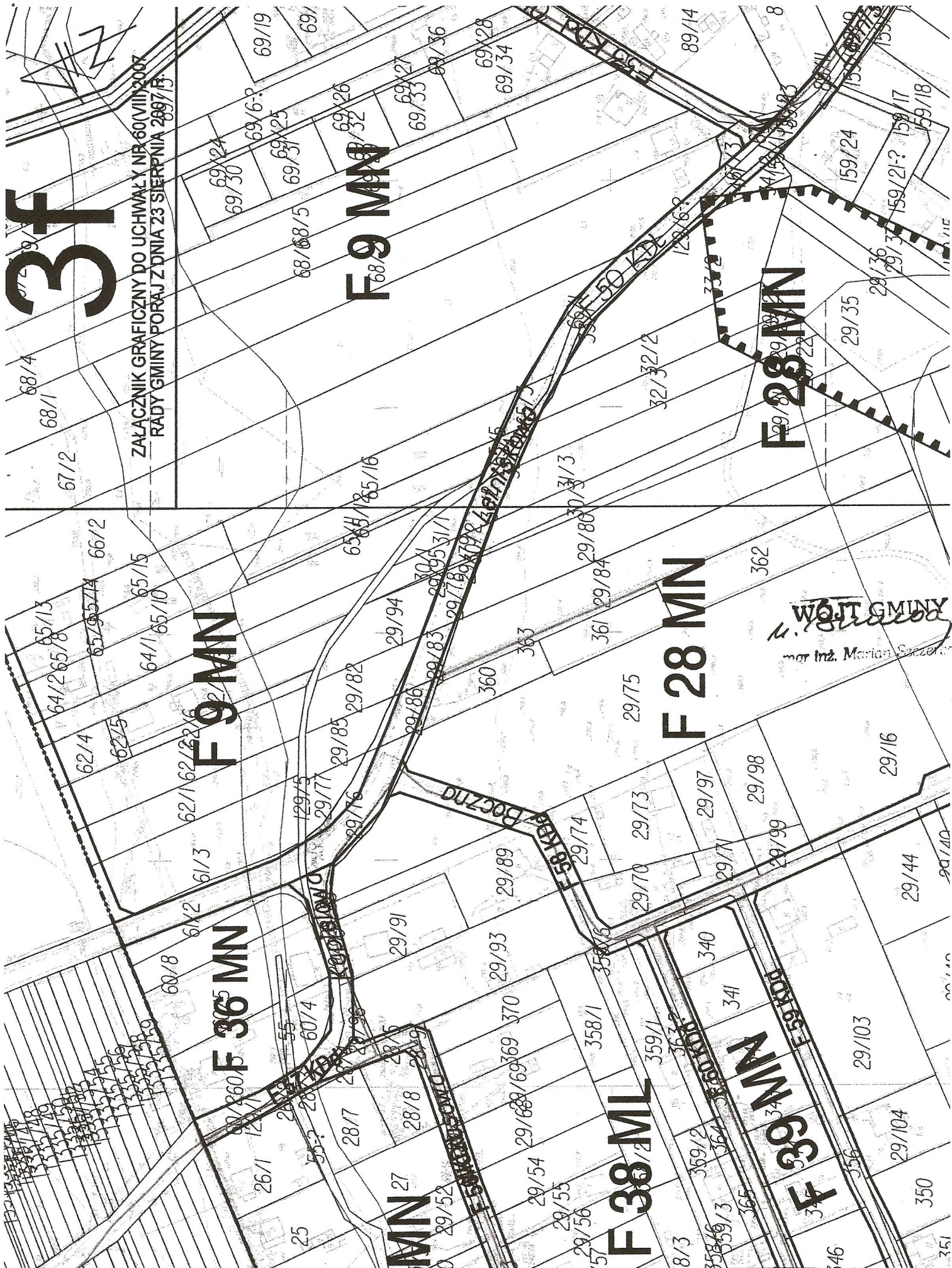
## F 39 MN

ZALĄCZNIK NR 1

IV-7323/233/10 Poraj dnia 09.06.2010r. Skala 1:2000 WYRYS Z MIEJSCOWEGO PLANU ZAGOSPODAROWANIA PRZESTRZENNEGO, PRZYJĘTEGO UCHWAŁĄ NR 60(VIII)2007 RADY GMINY PORAJ Z DNIA 23 SIERPNIĄ 2007 R. OGŁOSZONĄ W DZ. URZ. WOJ. ŚLĄSKIEGO NR 180 Z DNIA 23.10.2007 R., POZ.3327; dla działek o nr ewidencyjnych 67/3, 66/1, 65/3, 65/5, 129/6 k.m.2; 31/2, 30/2, 29/21, 29/78, 29/83, 29/86.

WOJ. ŚLĄSKIE  
Poraj

WOJ. ŚLĄSKIE  
Poraj  
mgr inż. Marian Szczerba



# MIEJSCOWY PLAN ZAGOSPODAROWANIA PRZESTRZENNEGO GMINY PORAJ

RYSLINIEK PLANU NR 1



ZADZIAŁANIE GOSPODARSTWA DO UCHWAŁY NR 60/III/2007  
RODZ. GMINY PORAJ Z DNIA 23 SIERPNIA 2007 R.



- OZNACZENIA**
- granica obszaru objętego Planem
  - granica Gminy
  - granice Sołectw

**USTALENIA PLANU**


































- linie rozgraniczające tereny o różnym przeznaczeniu lub różnych zasadach zagospodarowania - ściśle określone
- nieprzeczące i obwielające linie zabudowy

**SYMBOLE IDENTYFIKACYJNE OKREŚLAJĄCE PRZEZNACZENIE TERENU**

- M** - mieszkalnictwo
- MW** - tereny zabudowy mieszkaniowej wielorodzinnej
- MN** - tereny zabudowy mieszkaniowej jednorodzinnej oraz mieszkaniowej zagrodowej
- SL** - tereny zabudowy usługowej
- UP** - tereny usług publicznych, w tym:
  - UPa - tereny usług administracji
  - UPk - tereny usług kultury
  - UPr - tereny usług ruchu turystycznego
  - UPo - tereny usług oświaty
  - UPs - tereny usług sportu i rekreacji
  - UPz - tereny usług ochrony zdrowia i ochrony społecznej
  - UPj - tereny usług łączności
  - UPi - tereny usług innych
- UC** - tereny usług komercyjnych, w tym:
  - UCh - tereny usług handlu
  - UCg - tereny usług gastronomicznych
  - UCi - tereny usług turystyki i wypoczynku
  - UCk - tereny usług komunikacyjnych
  - UCr - tereny usług rzemiosła
  - UCI - tereny usług innych

**GRANICE TERENÓW I OBIEKTÓW PODLEGAJĄCYCH OCHRONIE**

- OR** - obszar przyrodniczo-istotny
- PK** - granica Parku Krajoobrazowego "Orlich Gniazd"
- PKo** - granica otuliny Parku Krajoobrazowego "Orlich Gniazd"
- PE** - granice użytków ekologicznych /Mokradła/
- PM** - pomniki przyrody ozymionej
- PMo** - obszar przyrodniczo-ekspozycyjny
- POp** - granica obszaru chronionego krajobrazu /A - rozlewisko rzeki Warzy/
- PEp** - granice użytków ekologicznych /B- torowisko Kulków, C - rozlewisko rzeki Czarki, D - sławy w dolinie rzeki Ordonki/
- PPko** - granica zespołu przyrodniczo-krajoobrazowego /E - obszar kuesty jurajskiej w Choroni/
- OR** - obszar przyrodniczo-istotny
- A1** - strefa pasyjnej ochrony konserwatorskiej /A1 - kociołki w Choroni/
- B1** - strefa pośredniej ochrony konserwatorskiej /B1 - układ przetrzynany sołectwa Żarki-Lanisko,
- B2** - cmentarz parafialny w sołectwie Żarki-Lanisko, B3 - park w Choroni, B4 - łąka lipowa,
- B5** - łąka kaszarnowo-rodzinowa, B6 - cmentarz w Choroni, B7 - park profabryczny w Masłowskich,
- B8** - cmentarz w Poraju/
- E1** - strefa ochrony ekspozycji zespołów zabytkowych /E1 do E3/
- K1** - strefa ochrony krajobrazu /K1 - obszar po eksploatacji sztytkowej rudy żelaza,
- K2** / **K3** - drogi historyczne/

	lasy	<b>*OW*</b> - strefa obserwacji archeologicznej (OW1 do OW7)
	tereny lasów	obiekty wpisane do rejestru zabytków /1 - park w Choroni, 2 - kościół w Choroni/
	zbiórki	krzyże i kapliczki
	tereny parków i skwerów z funkcją rekreacyjną	miejsca pamięci narodowej
	tereny ogrodów działkowych	<b>GRANICE TERENÓW NARAŻONYCH NA NIEBEZPIECZEŃSTWO POWODZI</b>
	tereny oświatowe	bezpośredniego zagrożenia powodzią o prawdopodobieństwie wytopnienia p=1%*
	tereny trwałych użytków zielonych - łąki i pastwiska	<b>GRANICE TERENÓW INWESTYCJI CELU PUBLICZNEGO</b>
	wydobycia i składowania	o znaczeniu ponadlokalnym - krajowym i wojewódzkim
	tereny działalności produkcyjnej, składowania i magazynowania	<b>INNE INFORMACJE PLANISTYCZNE</b>
	infrastruktura techniczna	<b>GRANICE OBSZARÓW REHABILITACJI, WYMAGAJĄCYCH PRZEKSZTAŁCEN LUB REKULTYWACJI</b>
	tereny urządzeń elektroenergetycznych	rehabilitacji istniejącej zabudowy i infrastruktury technicznej
	tereny urządzeń gazownictwa	przebiegów i rekultywacji
	tereny urządzeń zaopatrzenia w wodę i odprowadzania wody	<b>GRANICE TERENÓW REKREACYJNO - WYPOCZYNKOWYCH</b>
	tereny urządzeń odprowadzania i oczyszczania ścieków	służących organizacji imprez masowych
	komunikacja	<b>GRANICE TERENÓW NARAŻONYCH NA NIEBEZPIECZEŃSTWO POWODZI</b>
	tereny urządzeń transportu samochodowego	potencjalnego zagrożenia powodzią - w przypadku awarii zbiornika wodnego Poraj i osuszenia się mas ziemnych
	tereny urządzeń transportu lądowego i kolejowego	<b>ORIENTACYJNE GRANICE TERENÓW LINII I URZĄDZEŃ INFRASTRUKTURY TECHNICZNEJ</b>
	tereny tras i ulic, w tym:	sieć elektroenergetyczna wysokiego napięcia wraz ze strefą ochronną
	KDg - drogi główne	sieć gazowa wysokoprężna wraz ze strefą ochronną
	KDz - drogi zbiorcze	<b>INNE OZNACZENIA UZUPEŁNIJĄCE</b>
	KDl - drogi lokalne	granica strefy wokół obiektu uciążliwego
	KDd - drogi dojazdowe	granica strefy wokół obiektu chronionego
	KDw - ciągi pieszo-jezdne	granice udokumentowanych surowców mineralnych /wapień - Choroi, piaski formierskie - Poraj/
	rolnictwo	granice zarejestrowanych złóż surowców mineralnych /piaski formierskie - Masłowski/
	tereny rolne bez prawa zabudowy rolniczej	granica obszaru najwyższej ochrony wód podziemnych /ONO/
	tereny rolne z prawem zabudowy rolniczej	granica obszaru udokumentowanych regionalnych zasobów wód podziemnych
	tereny upraw ogrodniczych	obszary występowania wód gruntowych na głębokości 0 - 1 m
	tereny upraw sadowniczych	obszary występowania wód gruntowych na głębokości 1 - 2 m
	obszary gospodarki rolnej i leśnej	
	tereny urządzeń obsługi i produkcji gospodarki rolnej, zwierzęcej i rybackiej	
	tereny urządzeń obsługi gospodarki leśnej,	
	wody	
	wody śródlądowe	

\* wyznaczono na podstawie "Studium określającego granice bezpośredniego zagrożenia powodzią", RZGW, Poznań, 2003 r.