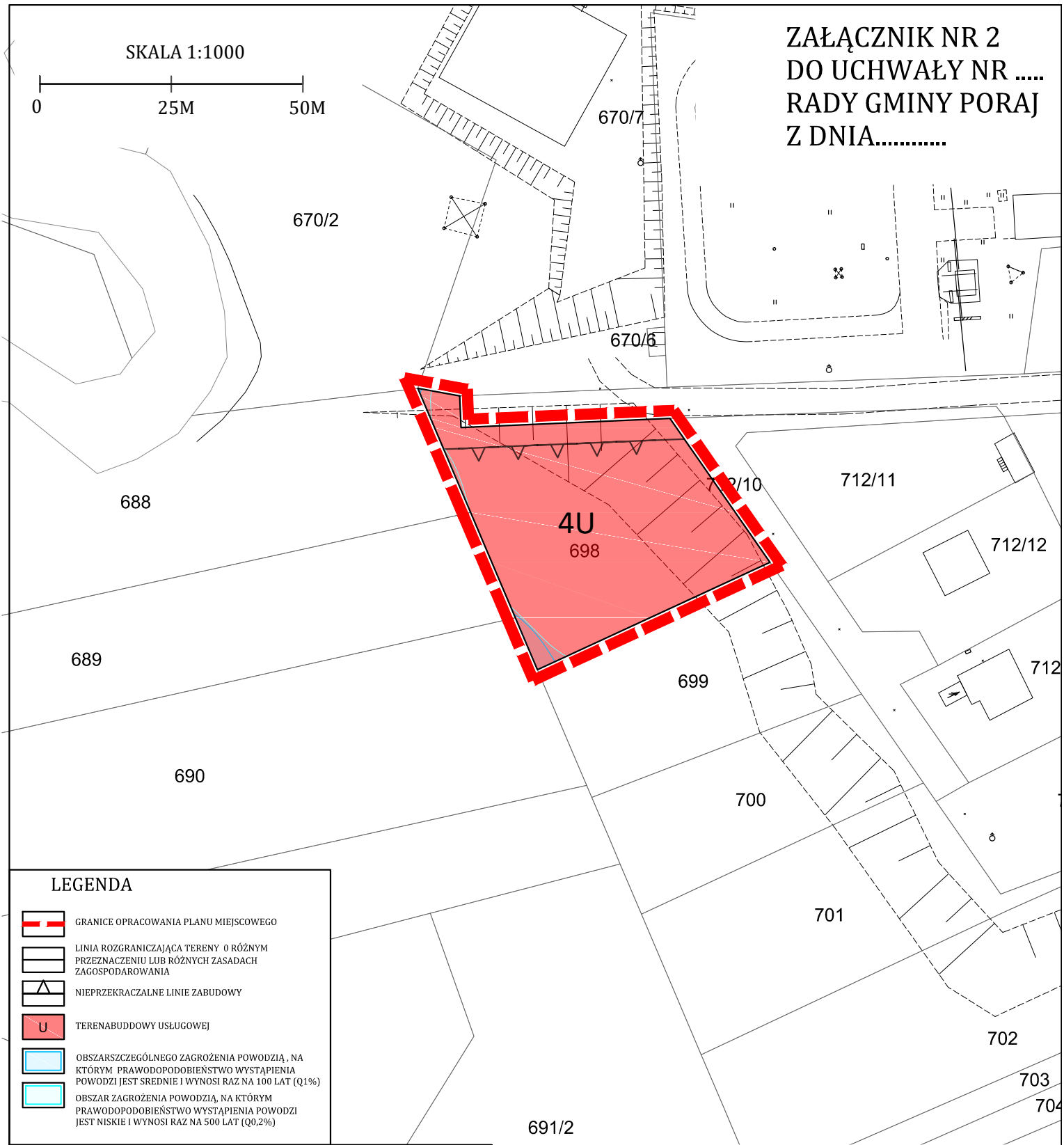
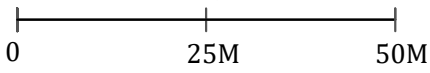








**ZAŁĄCZNIK NR 2  
DO UCHWAŁY NR .....  
RADY GMINY PORAJ  
Z DNIA.....**

SKALA 1:1000





**LEGENDA**

-  GRANICE OPRACOWANIA PLANU MIEJSCOWEGO
-  LINIA ROZGRANICZAJĄCA TERENY O RÓŻNYM PRZEZNACZENIU LUB RÓŻNYCH ZASADACH ZAGOSPODAROWANIA
-  NIEPRZEKRACZALNE LINIE ZABUDOWY
-  TERENABUDDOWY USŁUGOWEJ
-  OBSZARSZCZEGÓLNEGO ZAGROŻENIA POWODZIĄ, NA KTÓRYM PRAWDOPODOBIENSTWO WYSTĄPIENIA POWODZI JEST ŚREDNIE I WYNOŚI RAZ NA 100 LAT (Q1%)
-  OBSZAR ZAGROŻENIA POWODZIĄ, NA KTÓRYM PRAWDOPODOBIENSTWO WYSTĄPIENIA POWODZI JEST NISKIE I WYNOŚI RAZ NA 500 LAT (Q0,2%)



**WYRYS ZE STUDYUM UWARUNKOWAŃ I KIERUNKÓW  
ZAGOSPODAROWANIA PRZESTRZENNEGO GMINY PORAJ**

-  TERENY ZABUDOWY USŁUGOWEJ
-  tereny zalewowe w przypadku awarii zbiornika