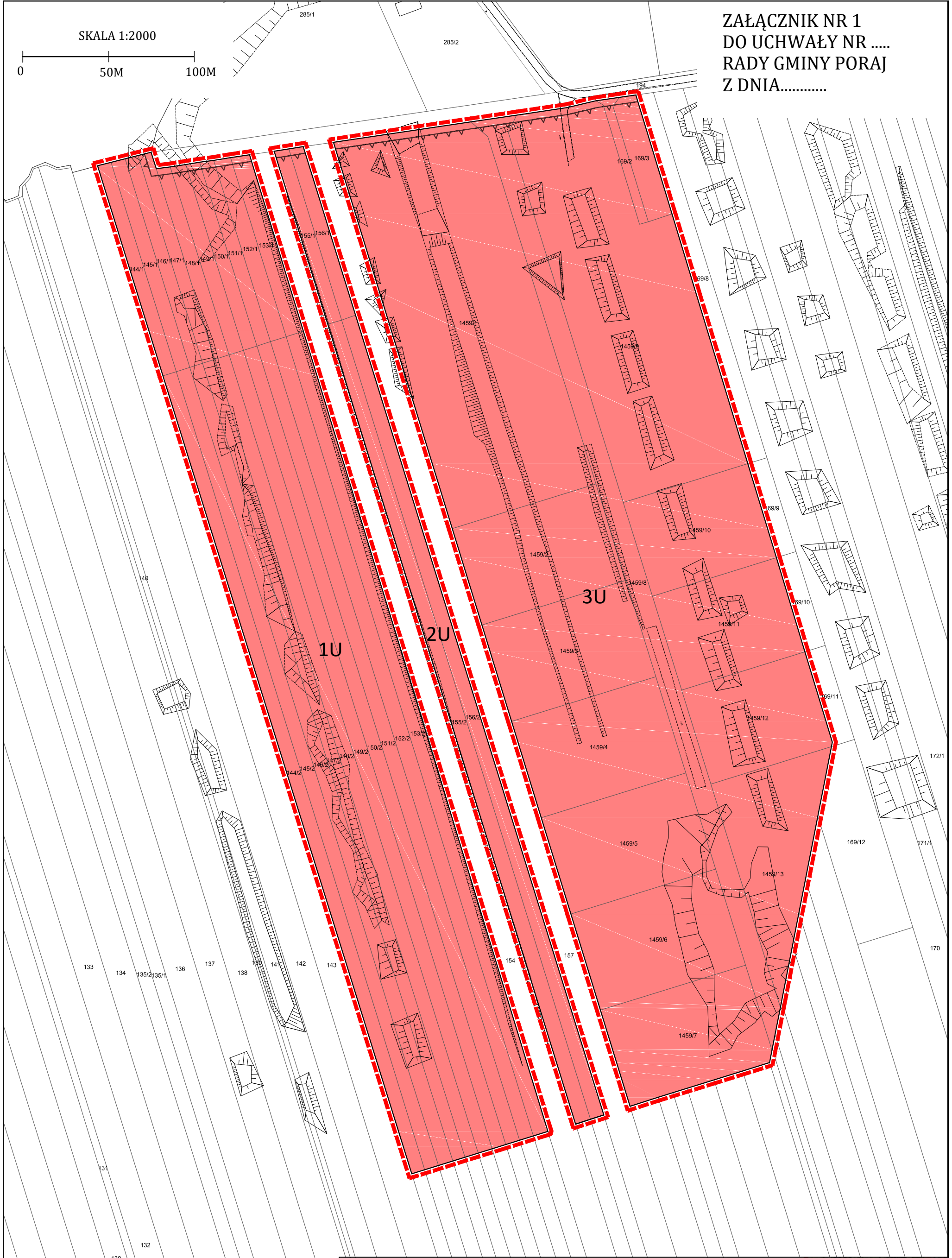







ZAŁĄCZNIK NR 1  
DO UCHWAŁY NR .....  
RADY GMINY PORAJ  
Z DNIA.....




SKALA 1:2000



LEGENDA

-  GRANICE OPRACOWANIA PLANU MIEJSCOWEGO
-  LINIA ROZGRANICZAJĄCA TERENY O RÓŻNYM PRZEZNACZENIU LUB RÓŻNYCH ZASADACH ZAGOSPODAROWANIA
-  NIEPRZEKRACZALNE LINIE ZABUDOWY
-  TERENY ZABUDDOWY USŁUGOWEJ

WYRYS ZE STUDIUM UWARUNKOWAŃ I KIERUNKÓW ZAGOSPODAROWANIA PRZESTRZENNEJ GMINY PORAJ

-  TERENY ZABUDOWY MIESZKANIOWO - USŁUGOWEJ JEDNORODZINNEJ ORAZ ZAGRODOWEJ
-  TERENY ZABUDOWY MIESZKANIOWEJ JEDNORODZINNEJ
-  TERENY USŁUG KOMERCYJNYCH I USŁUG OŚWIATY

