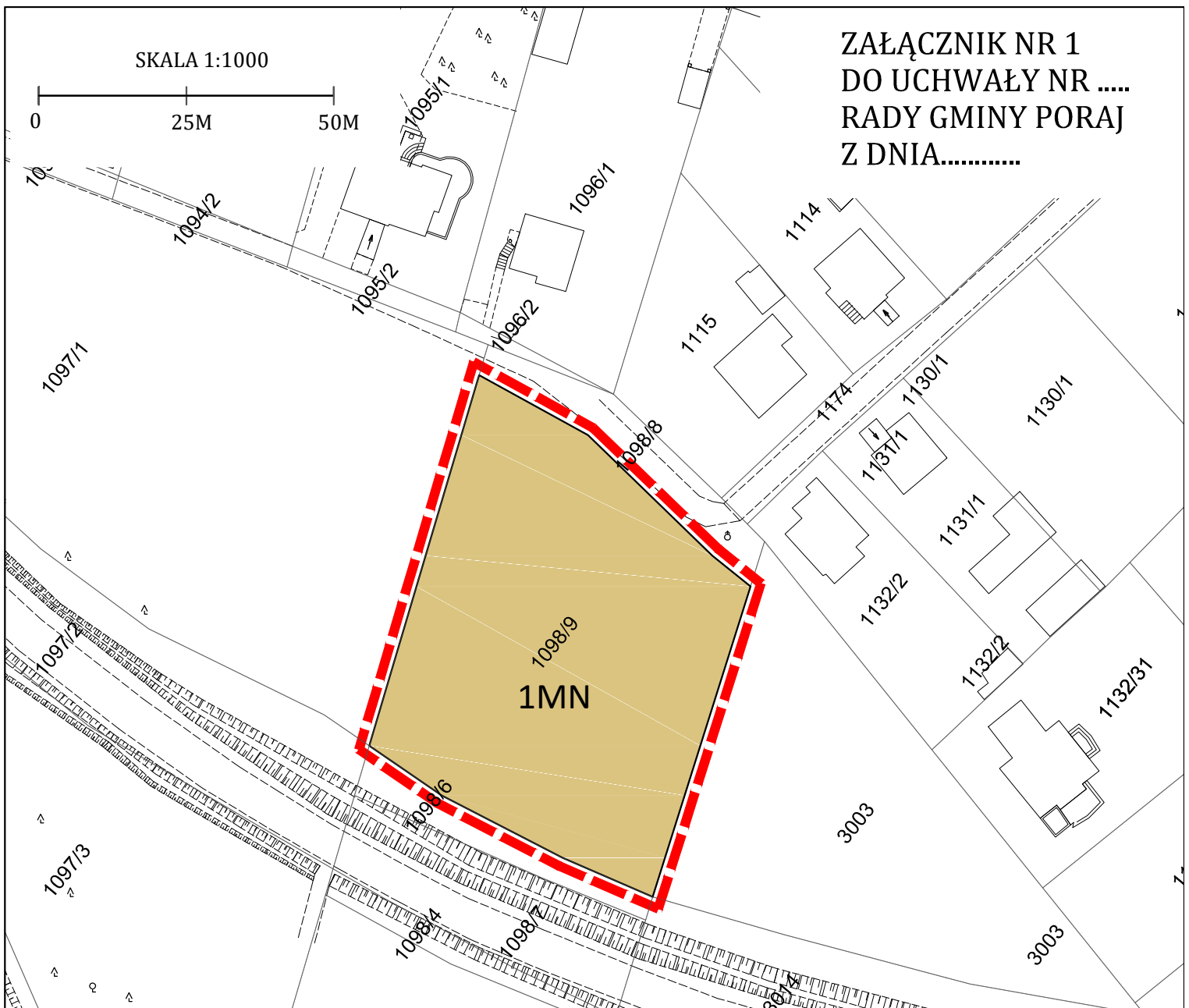
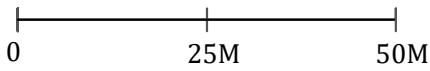


ZAŁĄCZNIK NR 1
DO UCHWAŁY NR
RADY GMINY PORAJ
Z DNIA.....


SKALA 1:1000



LEGENDA



GRANICE OPRACOWANIA PLANU MIEJSCOWEGO



LINIA ROZGRANICZAJĄCA TERENY O RÓŻNYM PRZEZNACZENIU LUB RÓŻNYCH ZASADACH ZAGOSPODAROWANIA



TEREN ZABUDOWY MIESZKANIOWEJ JEDNORODZINNEJ



WYRYS ZE STUDIUM UWARUNKOWAŃ I KIERUNKÓW ZAGOSPODAROWANIA PRZESTRZENNEGO GMINY PORAJ

KIERUNKI ROZWOJU W GMINIE PORAJ



TERENY ZABUDOWY MIESZKANIOWEJ JEDNORODZINNEJ