


URZĄD GMINY W PORAJU
W P Ł Y N E Ł O

dn.3.1. GRU. 2018.....

Choroń, dn. 28.12.2018 r.

Interpelacja nr: 3/EM/2018

L.dz podpis 

Radna Gminy Poraj

Ewa Masłoń

email: maslon.dlaobywatela@gmail.com

Wójt Gminy Poraj

Pani Katarzyna Kaźmierczak

ul. Jasna 21

42-360 Poraj

Dotyczy: wyznaczenia prawidłowych granic ulicy Ludowej w Choroniu i przedłużenia oświetlenia ulicznego


W związku z planowanymi pracami równania dróg gminnych zwracam się z prośbą o prawidłowe wyznaczenie przebiegu ulicy Ludowej w Choroniu tj. dz. o nr ewid. 3902 oraz następnie o przystąpienie do prac remontowych jej nawierzchni.

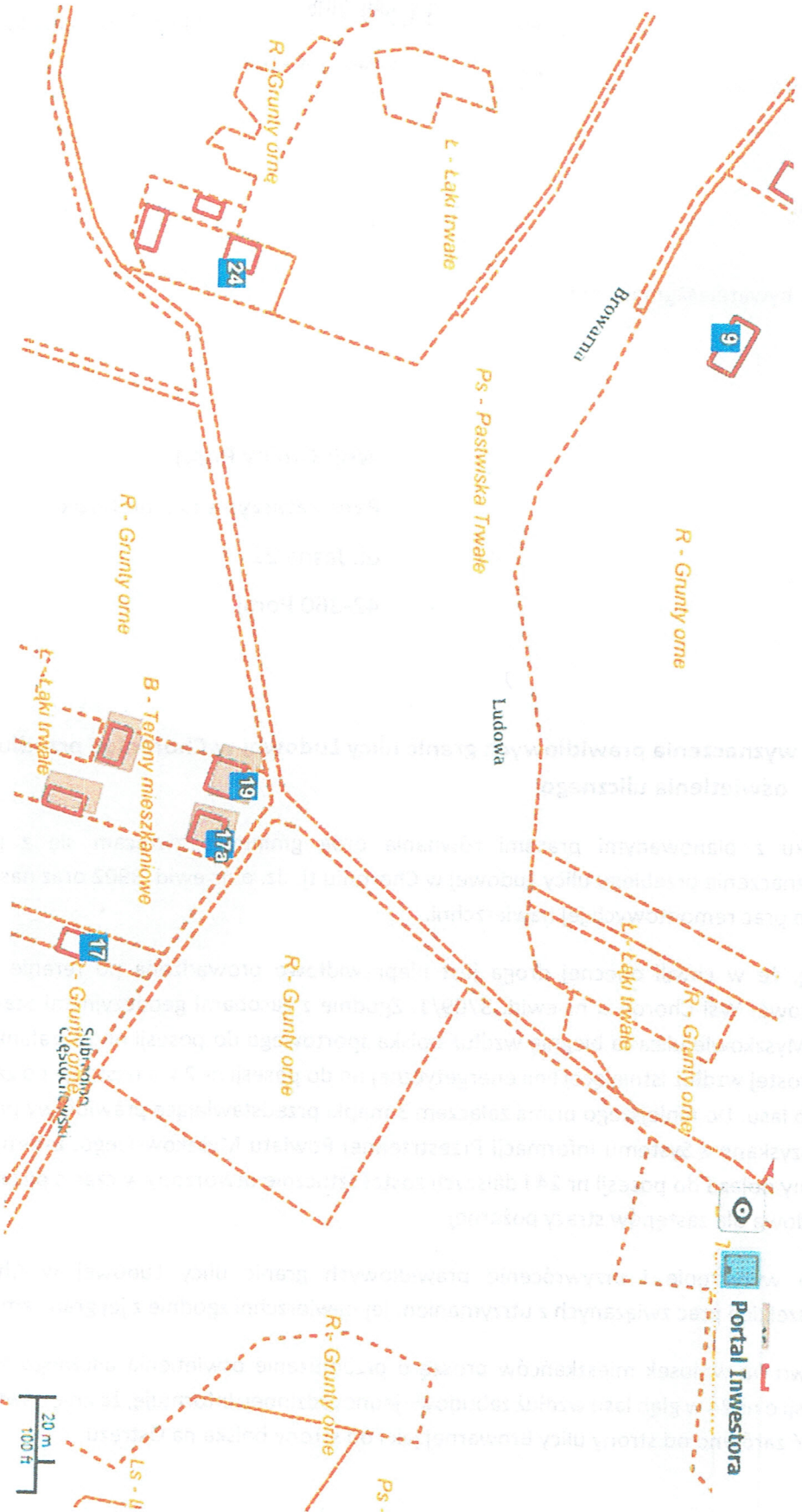
Informuję, że w chwili obecnej droga jest nieprawidłowo prowadzona po terenie działki Wspólnoty Gruntowej Wsi Choroń o nr ewid. 3709/1. Zgodnie z zasobami geodezyjnymi Starostwa Powiatowego w Myszkowie ulica ta biegnie wzdłuż boiska sportowego do posesji nr 19, załamuje się i biegnie w linii prostej wzdłuż istniejącej linii energetycznej nn do posesji nr 24, a następnie po zakręcie przechodzi w głąb lasu. Do niniejszego pisma załączam 3 mapki przedstawiające prawidłowy przebieg ulicy Ludowej pozyskane z Systemu Informacji Przestrzennej Powiatu Myszkowskiego. Informujemy również, że obecny dojazd do posesji nr 24 i dalszych został sztucznie utworzony w czasie pożaru lasu jako droga dojazdowa dla zastępów straży pożarnej.

Proszę o wytyczenie i przywrócenie prawidłowych granic ulicy Ludowej w Choroniu i prowadzenie wszelkich prac związanych z utrzymaniem jej nawierzchni zgodnie z jej granicami.

Dodatkowo na wniosek mieszkańców proszę o przedłużenie oświetlenia ulicznego na ulicy Ludowej od posesji o nr 24 w głąb lasu wzdłuż zabudowy jednorodzinnej. Informuję, że linię oświetlenia można przedłużyć zarówno od strony ulicy Browarnej jak i od strony boiska na Ostrężu.

Z poważaniem





9

24

19

17a

17



Portal Inwestora



