

SYTUACJA 1:100

**PROJEKTOWANA PRZEPOMPOWNIĄ ŚCIEKÓW P7
m.JASTRZĄB GMINA PORAJ
przy drodze nr 1371, dz. nr ewid. grunt. 1381
plan zagospodarowania działki**

droga nr 1371
(naw. grunt.)

231

proj. rura ochronna ARQT
typ PS Ø 50mm; L = 5,00m

proj. rura ochronna AROT
typ PS Ø 50mm; L = 5,00m

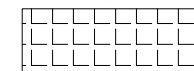
proj. rozdzielnica
przepompowni

rura wentylacyjna Ø 110mm


LEGENDA:

P1

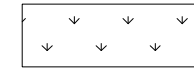
- proj. przepompownia



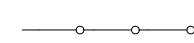
- proj. chodnik



- proj. droga dojazdowa



- proj. zieleń



- proj. ogrodzenie

